



**Профіль**  
**Добропільської міської**  
**об'єднаної територіальної**  
**громади**  
*Донецька обл.*

**ПРОЕКТ**

**1 версія**

2019 р.

*Матеріали до Стратегії економічного розвитку Добропільської міської ОТГ,  
Донецька область*

Документ розроблено в рамках Проекту USAID «Економічна підтримка Східної України» .у червні - липні 2019р.

## **ЗМІСТ**

ЧАСТИНА 1. ЗАГАЛЬНА ХАРАКТЕРИСТИКА ТЕРИТОРІЇ.....	4
ЧАСТИНА 2. НАСЕЛЕННЯ ТА ТРУДОВІ РЕСУРСИ.....	14
ЧАСТИНА 3. ЗЕМЕЛЬНІ ТА ПРИРОДНІ РЕСУРСИ.....	23
ЧАСТИНА 5. ФІНАНСОВИЙ СТАН ТА БЮДЖЕТ ГРОМАДИ. ....	32
ЧАСТИНА 6. ТРАНСПОРТНА ІНФРАСТРУКТУРА І ЗВ'ЯЗОК.....	41
ЧАСТИНА 7. ІНФРАСТРУКТУРА ТОРГІВЛІ ТА ПОСЛУГ .....	44
ЧАСТИНА 8. ЖИТЛОВО - КОМУНАЛЬНА ТА ЕНЕРГЕТИЧНА ІНФРАСТРУКТУРА .....	45
ЧАСТИНА 9. СОЦІАЛЬНА ІНФРАСТРУКТУРА .....	48

## **ЧАСТИНА 1. ЗАГАЛЬНА ХАРАКТЕРИСТИКА ТЕРИТОРІЇ**

### **1.1 Історична довідка, місцезнаходження, найближчі території.**

До складу Добропільської міської ОТГ(рішення Добропільської міської ради про об'єднання №7/42-1 від 18.04.2028р.) увійшли: місто Добропілля(Добропільська міська рада), місто Білицьке та селище міського типу Водянське (Білицька міська рада), село Ганнівка, село Кутузовката село Рубіжне (Ганнівська сільська рада), села Світле, Красноярське, Новий Донбасс, Шевченко (Світлівська сільська рада), селище міського типу Святогорівка, село Вікторівка. село Вірівка, село Копані, село Нововікторівка, село Новоукраїнка (Святогорівська селищна рада).

Добропільська міська ОТГ розташована в північно-західній частині Донецької області, у степовій зоні на лівому березі річки Бик (басейн Дніпра).

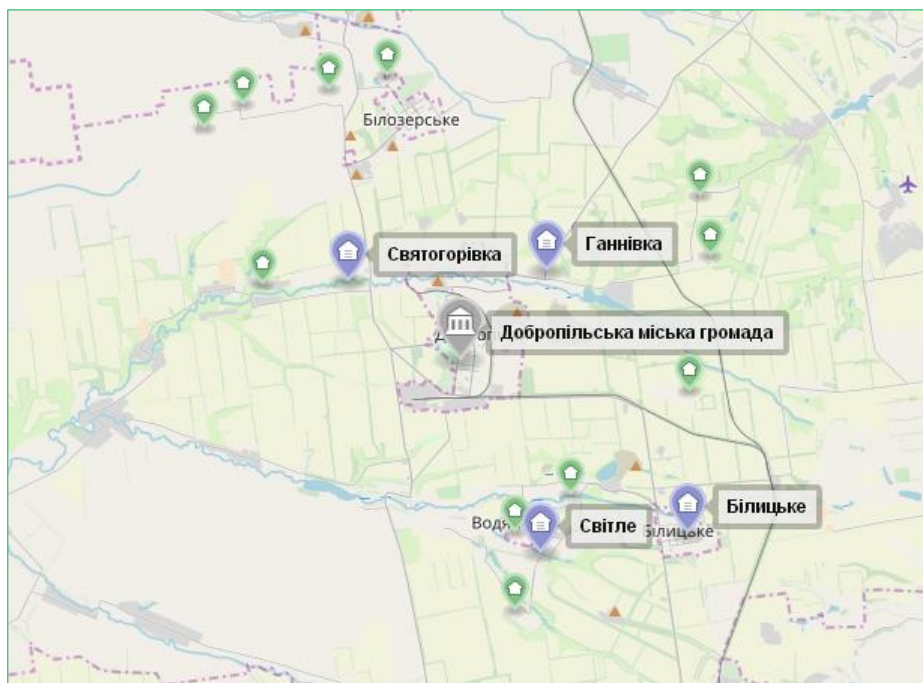


Рис.1. Добропільська міська об'єднана територіальна громада, Донецька обл.

**м. Добропілля** - адміністративний центр Добропільської міської об'єднаної територіальної громади (ОТГ). В місті функціонує залізнична станція та організовано автобусне сполучення з містами Донецьк, Краматорськ, Харків.

На території сучасного міста Добропілля у першій половині XIX століття був розташований хутір Парасковіївка. У 1870-80 рр. тут було виявлено значні поклади вугілля. Наприкінці XIX закладено 3 шурфи, вугледобуток на яких переважно спрямовувався для господарчих потреб економіки. У 1912 році російсько-бельгійські акціонери заснували Ерастів рудник, а на правому березі річки Бик Святогорівський рудник (від 1914 року їх також називали добропільськими). Навколо них поступово почали виникати робітничі селища. Влітку 1915 року була підведена залізнична гілка, кінцевий пункт якої – станція Добропілля знаходився за 3-4 км від рудників. При залізничній станції також виникло селище. У 1917 році селища при Ерастівському руднику (близько 350 мешканців), при Святогорівському руднику (близько 150 мешканців) та при новому пристанційному селищі (близько 150 мешканців) були об'єднані і

отримали назву селище Добропільське.

До 1920 року в Парасковіївці було 47 господарств і 270 мешканців. У 1922 році обидва добропільські рудники об'єднали в один. З 1931 року почалося спорудження нової потужної шахти „Гігант” (після 2-ї світової війни – шахта № 1-2 «Добропілля»), яка була введена в експлуатацію у квітні 1941 року. Селище Параскавіївка та робітничі поселення були об'єднані в одну селищну раду, яка з 1935 року увійшла до складу новоутвореного Добропільського району з центром у селі Добропілля. У 1953 році Добропілля отримало статус міста районного підпорядкування. Населення міста зросло до 18 000 осіб за рахунок переселенців. 18 серпня 1953 року згідно Указу Президії Верховної Ради УРСР на карті України з'явилося нове шахтарське місто з населенням вже 25 000 осіб. З 1963 року Добропілля місто обласного значення.

Добропілля - сучасне, розвинуте шахтарське місто обласного підпорядкування з населенням близько 60 тис. осіб, центр Добропільського району Донецької області. Промисловість міста представлена 6-ма шахтами та 2-ма збагачувальними фабриками, що входять до складу компанії ДТЕК, а також підприємствами обслуговуючої інфраструктури. Провідне місце в промисловій галузі займає вугільна промисловість, яка складає 99,2% у загальному обсязі виробництва по місту. Добропілля – одне з найважливіших промислових, культурних і спортивних міст Донбасу, місто славетних шахтарів, аматорів мистецтва, видатних спортсменів, літераторів, підприємців. З кожним роком Добропілля розвивається: створюються нові ділові структури, вирує активне політичне, культурне та спортивне життя. Завдяки програмі соціального партнерства компанії ДТЕК місто за останні роки набуло сучасного індустріального вигляду.

**м. Білицьке** - місто районного підпорядкування, розташоване у західній частині Донецької області, у 80 км на північ від обласного центру, у 12 км на південно-схід до міста Добропілля. Місту Білицьке підпорядковане селище Водянське, яке розташовано на відстані 7 км. Білицька міська рада, до якої віднесено селище Водянське, підпорядкована Добропільській міській раді. Найближчою залізничною станцією (відстань 4 км) є станція Мерцалово. Історія міста починається з 1909 року, з хутора в 15 саманних хат, який був заснований вихідцями з центральних губерній Росії, з одного села-Більчани. З цього цей хутір отримав назву Білицький. У 1932-1933 роках на хуторі з'явилися перші геологи з Юзівки, які відкрили великі поклади кам'яного вугілля. У 1951 році був затверджений проект будівництва шахти з робочим селищем на 15000 чоловік. Статус селища міського типу Білицьке отримав у 1956 році. Міський статус присвоєний 1966 року.

**Ганнівська сільська рада** розташована в північно-західній частині Добропільського району, заснована у 1919 році, центр село Ганнівка. Відстань до районного центру - 5 км., від обласного - 50км. Сільська рада межує із Святогорівською селищною радою, Нововодянською, Золотокологдязькою, Світлівською сільськими радами та м. Добропілля. У складі сільської ради 3 населених пункти: с. Ганнівка, с. Кутузівка та с. Рубіжне.

Село Ганнівка виникло в першій половині 19 століття, Назване на честь поміщиці Єніній Ганни. В 70-х роках 19 століття в селі відкриті поклади кам'яного вугілля, а в 80-х роках почалась його розробка для потреб сім'ї Єніних. Перші колгоспи в селі були створені в 1930 році. В 1950 році 2 колгоспи об'єдналися в один "Заповіт Ілліча".

**Світлівська сільська рада** утворена у квітні 1975 році та розташована в північно-західній частині Добропільського району. В кінці XIX та початку XX століття місцевість належала Бахмутському уїзду Катеринославської губернії. Цей куточок Донбасу уявляв собою ковильний степ, порізаний ланами, невеличкими річками та озерами, багатством різноманітних диких

тварин, птахів. Сільська рада межує з землями Білицької міської ради, Добропільської, Ганнівської, Шахівської, Шилівської сільських рад. Найближчий залізничний вузол - місто Покровськ. На території сільської ради функціонують 5 магазинів приватної власності, 19 селянських ( фермерських) господарств, 3 сільськогосподарських підприємства, 2 АЗС, 2 промислових підприємства.

**Святогорівська селищна рада** розташована в північній частині Добропільського району Донецької області на відстані 7 км від районного центру м. Добропілля. Село виникло в другій половині XVIII століття і уже значилось на карті Катеринославської губернії 1792р. Назва села походить від імені його засновника Святогора Штепи. Спочатку село називали Штепине, а з 1860р.- Святогорівка. У 1794 році в селі була побудована перша невеличка церква поміщиком Святогором Штепенко. У січні 1918 р. в с. Святогорівці була утворена сільська рада. У 1966році село одержало статус селища міського типу, а його сільрада була реорганізована в селищну раду. Чудовим живописним куточком селища є "Живоносне джерело", до якого приїзять люди з надією скористуватись цілющою водою.

**Таблиця 1. Склад Добропільської ОТГ, основні характеристики.**

	Площа, км <sup>2</sup>	Населення, осіб	Густота населення
<b>Громада, всього</b>	<b>33,55</b>	<b>46005</b>	<b>1371,2</b>
м. Добропілля	11,89	29682	2496,4
м. Білицьке	2,05	8207	4003,4
смт. Водянське	0,62	1490	2403,2
<i>Світлівська сільська рада,</i>	<i>5,19</i>	<i>2690</i>	<i>518,3</i>
с.Світле	1,3	1182	909,2
с.Красноярське	2,2	640	290,9
с.Шевченко	0,86	322	374,4
с.Новий Донбас	0,83	546	657,8
<i>Святогорівська селищна</i>	<i>9,958</i>	<i>2852</i>	<i>286,4</i>
смт. Святогорівка	<i>5,134</i>	<i>1855</i>	<i>361,3</i>
с. Вірівка	2,42	540	223,1
с.Новоукраїнка	0,836	232	277,5
с.Нововікторівка	0,485	49	101,0
с. Вікторівка	0,454	22	48,5
с.Копані	0,629	154	244,8
<i>Ганнівська сільська рада</i>	<i>3,842</i>	<i>1084</i>	<i>282,1</i>

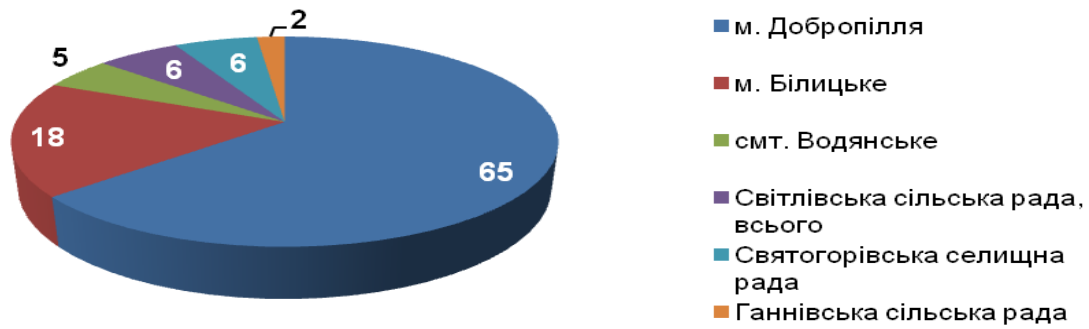


Рис.2. Структура Добропільської ОТГ за кількістю населення, %.

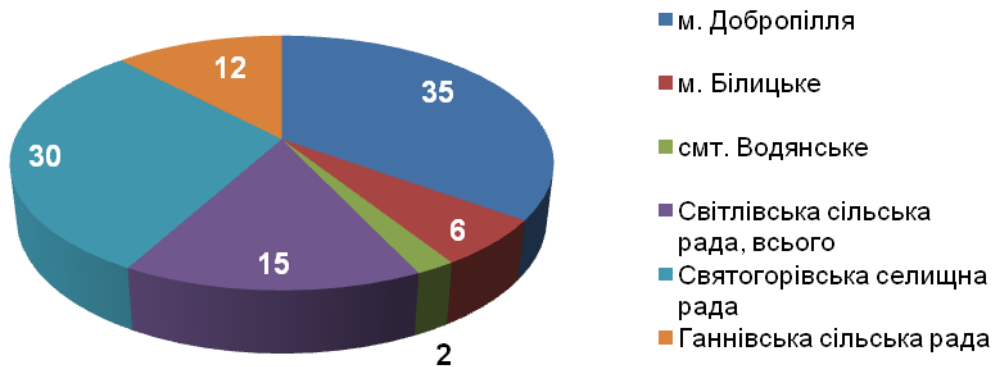


Рис.3. Структура Добропільської ОТГ за площею, %.

Таблиця 2. Порівняння громади, району, області

	Площа, км²	Площа у % до загальної площі області	Населення, осіб	Населення у % до загального населення області	Густота населення
Громада, всього	33,55	-	46005	-	1371,2
Область	26517,0	0,13	4165901	1,1	157,1

## 1.2 Клімат

Клімат в районі м. Добропілля континентальний, що характеризується високою літньою температурою повітря, недостатньою кількістю атмосферних опадів, рідкісними сильними дощами і значними сухими вітрами переважно східного і південно-східного напрямку, що викликають влітку посуху, взимку різке зниження температури із частими відлигами. Тривалість опалювального сезону 180 днів на рік. Найхолоднішим місяцем є січень, середня температура місяця -6,4°C. Найтеплішим місяцем є липень, середня температура +21,7°C,

після якого починається зниження температури. Перехід температури через 0°C навесні відбувається в другій декаді березня, а восени – в третій декаді листопада.

Глибина промерзання ґрунту в даному районі становить 0,5 – 0,7 м. За рік випадає 504 мм опадів, найменше в зимовий період. З березня кількість опадів починає збільшуватися, досягаючи максимуму в червні-липні місяці. Пануючими вітрами в районі Добропілля є вітри східного і північно-східного напрямку, досягають 20-25 м/сек.

Клімат в районі Світлівської сільської ради помірно-континентальний, що характеризується високою літньою температурою повітря, недоліком атмосферних опадів, рідкісними сильними дощами і значними сухими вітрами переважно східно і південно-східного напрямку, що викликають влітку посуху, взимку - різке зниження температури.

Територія Святогорівської селищної ради за агрокліматичним зонуванням належить до II помірно-посушливого агрокліматичного району. Клімат території селищної ради континентальний з частими посухами і суховіями, які проявляються в окремі роки дуже інтенсивно, з не рівномірним розподілом опадів протягом року і з великими коливаннями по роках. Середньорічна температура повітря +7,7° Цельсія. Напрямок вітру переважно східний і північно-східний.

### **1.3. Інформація про орган місцевого самоврядування.**

На період формування Профілю Добропільської ОТГ (липень 2019р., не проведено вибори голови та ради ОТГ) до складу Добропільської міської ради (35 депутатів) та її виконавчого комітету(13 осіб) входять і представники Новодонецької та Білозірської громад.

**Таблиця 3. Структура та штатна чисельність апарату Добропільської міської ради та її виконавчого комітету.**

<b>№ з/п</b>	<b>Посади</b>	<b>Штатна чисельність</b>
1	Міський голова	1
2	Секретар міської ради	1
3	Перший заступник міського голови з питань діяльності виконавчих органів ради	1
4	Заступник міського голови з питань діяльності виконавчих органів ради	2
5	Керуючий справами виконавчого комітету міської ради	1
6	Сектор забезпечення діяльності міської ради	2
7	Радник міського голови	1
8	Секретар міського голови	1
9	Відділ з питань організаційної роботи та внутрішньої політики виконавчого комітету Добропільської міської ради	2
10	Відділ обліку та звітності виконавчого комітету Добропільської міської ради	5
11	Загальний відділ виконавчого комітету Добропільської міської ради	4
12	Провідний спеціаліст з кадрової роботи	1
13	Оператор комп'ютерного набору	
14	Завідувач господарства	1
15	Прибиральник службових приміщень	5
16	Робітник з комплексного обслуговування і ремонту будинків	1
17	Водій автотранспортних засобів	2



№ з/п	Посади	Штатна чисельність
	<b>Всього:</b>	<b>32</b>

**Таблиця 4. Структура виконавчих органів Добропільської міської ради на 2019 рік.**

№ з/п	Найменування структурного підрозділу, посада	Штатна чисельність
1	Юридичний відділ Добропільської міської ради	2
2	Відділ економіки Добропільської міської ради	5
3	Відділ з питань екології, природних ресурсів та комунального господарства Добропільської міської ради	5
4	Відділ з житлових питань та управління комунальною власністю Добропільської міської ради	2
5	Служба у справах дітей Добропільської міської ради	6
6	Відділ у справах сім'ї, молоді та спорту Добропільської міської ради	3
7	Відділ з питань надзвичайних ситуацій та цивільного захисту населення Добропільської міської ради	2
8	Відділ містобудування та архітектури Добропільської міської ради	2
9	Відділ земельних відносин Добропільської міської ради	2
10	Архівний відділ Добропільської міської ради	2
11	Відділ ведення Державного реєстру виборців Добропільської міської ради	5
12	Відділ надання адміністративних послуг і видачі документів дозвільного характеру	10
13	Відділ реєстрації Добропільської міської ради	6
14	Управління соціального захисту населення Добропільської міської ради	56
15	Фінансове управління Добропільської міської ради	16
16	Відділ освіти Добропільської міської ради	6
17.	Відділ культури та туризму Добропільської міської ради	2
<b>Всього</b>		<b>132</b>

Білицька міська рада – 26 депутатів, 9 членів виконавчого комітету.

Світлівська сільська рада - 14 депутатів, 8 членів виконкому.

Ганнівська селищна рада – 12 депутатів, виконком -10.

Святогорівська селищна рада – 14 депутатів, виконком – 12 осіб.

#### **1.4 Інформація про об'єднання громадян і ЗМІ**

**Таблиця 5. Громадські організації та об'єднання громадян м. Добропілля**

Назва	Адреса	Дата заснування
Міське товариство обманутих вкладників (не є юридичною особою)	м. Добропілля, пр-т Шевченка 13/86	1996

*Матеріали до Стратегії економічного розвитку Добропільської міської ОТГ,  
Донецька область*

Добропільська громадська організація «Жіноча сила»	м. Добропілля, м-н Молодіжний 5/59	2001
Добропільська міська громадська організація «Центр «Зооветзахист»	м. Добропілля, вул. Набережна, 11	2002
Добропільська міська Всеукраїнська організація інвалідів «Союз Чорнобиль України»	м. Добропілля, вул. Залізнична, 36/63	2000
Добропільська міська рада ветеранів Афганістану	м. Добропілля, вул. Луганського, 3а	1999
Рада Добропільської міської організації ветеранів	м. Добропілля, вул. Першотравнева, 83	1997/2012
Добропільська міська організація товариства сприяння обороні України	м. Добропілля, м-н Молодіжний, 39/46	1993
Міський боксерський клуб «Ринг»	м. Добропілля, вул. Банкова, 10	1993
Міський клуб мистецтв «Во - В'єтнам» (не є юридичною особою)	м. Добропілля, м-н Сонячний, 22/3	1996
Добропільська міська дитячо-юнацька організація «Мрія»	м. Добропілля, м-н Молодіжний	1999
Добропільське міське відділення Української спілки в'язнів-жертв нацизму	м. Добропілля, вул. Стаханова, 22	1999
Добропільська міська організація з охорони громадського порядку «Щит»	м. Добропілля, вул. Театральна, 20	2006
Добропільська міська громадська організація «Твій шанс»	м. Добропілля, пров. Європейський, 10	2007
Федерація футболу міста Добропілля (не є юридичною особою)	м. Добропілля, вул. Першотравнева, 83	2010
Добропільська міська громадська організація «Добропільський центр молоді «Добро»	м. Добропілля, вул. Залізнична, 18	2010
Громадська організація прихильників активного способу життя у місті Добропіллі та Добропільському районі «Східний вітер»	м. Добропілля, вул. Першотравнева, 67/14	2011
Добропільська організація захисту тварин «Вірність»	м. Добропілля, пров. Санаторний, 24/2	2011
Громадська організація «Донецька обласна організація «Право на життя»	м. Добропілля, пров. Гранітний 10/1	2005
Громадська організація «Молодіжний центр «Творці історії»	м. Добропілля, вул. Саратовська, 30/16а	2012
Громадська організація «Центр муніципального розвитку міста Добропілля»	м. Добропілля, вул. Першотравнева, 83	2013
Громадська організація «Батьківський комітет Добропілля»	м. Добропілля, вул. Промислова, 9	2013
Громадська організація «Захист родини»	м. Добропілля, вул. Банкова, 36/23	2014
Громадська організація «Товариство по боротьбі з корупцією та організованою злочинністю, захисту прав громадян та підприємців»	м. Добропілля, вул. Фестивальна, 11/1	2014
Рада старійшин Добропільщини	м. Добропілля, вул. Луганського, буд 24, кв. 17	2014
Громадська спілка «ДОБРОПІЛЬСЬКЕ ТЕРИТОРІАЛЬНЕ ОБ'ЄДНАННЯ ВЛАСНИКІВ ЖИТЛА»	м. Добропілля, вул. Залізнична, 36	2015
Громадська спілка «ДОБРОПІЛЬСЬКЕ ТЕРИТОРІАЛЬНЕ ОБ'ЄДНАННЯ	м. Добропілля, вул. Незалежності, 35	2015

*Матеріали до Стратегії економічного розвитку Добропільської міської ОТГ,  
Донецька область*

ВЛАСНИКІВ ЖИТЛА НАДІЯ»		
Громадська організація «ПІКЛУВАЛЬНА РАДА ДНЗ №36 «ПРОЛІСОК»	м. Добропілля, м-н Молодіжний, 3а	2015
Громадська організація «ПІКЛУВАЛЬНА РАДА НВК ЗОШ І-ІІІ СТУПЕНІВ -ЛІЦЕЙ»	м. Добропілля, вул. Нехалежності, 30	2015
Громадська організація «ФЕДЕРАЦІЯ РЕГБІ ЛІГ МІСТА БІЛОЗЕРСЬКЕ»	м. Добропілля, м. Білозерське, вул. Маяковського, 29	2015
Громадська організація «ФОНД МУНІЦИПАЛЬНОГО РОЗВИТКУ СМТ.НОВОДОНЕЦЬКЕ	м. Добропілля, смт Новодонецьке, вул. Московська, 3	2015
Громадська організація «ІНІЦІАТИВА ЗАРАДИ ДОБРОБУТУ»	м. Добропілля, м-н Молодіжний, 31, офіс 2	2015
Громадська організація «СОЮЗ УЧАСНИКІВ ТА ІНВАЛІДІВ АТО»	м. Добропілля, вул. Стаханова, 48	2015
Громадська організація «Відродження м. Добропілля»	м. Добропілля, пр-т Перемоги, 37	2007
Громадська організація «Почни	м. Білицьке, вул. Вознесенського, 27	2016
Громадська організація «Громадський простір «Розвиток»»	м. Добропілля, вул. Саратовська, 33/12	2017
Громадська організація «Поруч з тобою»	м. Добропілля, вул. І. Котляревського 31/12	2017
Громадська організація «Нове покоління України»	м. Добропілля, вул. Шевченко 16/83	2018
Громадська організація «Все буде 4.5.0»	м. Добропілля, вул. Московська, 2	2018
Громадська організація «Громадська правова ініціатива»	м. Добропілля, пров. Санаторний 24/2	2018
Громадська організація «Добропільський міський український союз ветеранів Афганістану»	м. Добропілля, вул. Саратовська, 37/24	2018
Громадська організація «Велике МОТО Добропілля»	м. Добропілля, м. Білозерське, вул. Східна, 32/28	2018

Найбільш активні та впливові громадські організації, що активно займаються проектною діяльністю та залученням коштів через грантові програми можна:

- спорт: Громадська організація «Велике МОТО Добропілля», Громадська організація прихильників активного способу життя у місті Добропілля та Добропільському районі «Східний вітер»;
- соціальний захист: Громадська організація «Громадський простір «Розвиток»», Рада Добропільської міської організації ветеранів, Добропільська міська громадська організація «Твій шанс», Громадська організація інвалідів «Джерело»;
- розвиток громадянського суспільства: Громадська організація «Громадський простір «Розвиток»», Громадська організація «Рада старійшин Добропільщини», Добропільська міська дитячо-юнацька організація «Мрія», Добропільська міська громадська організація «Добропільський центр молоді «Добро», Громадська організація «Донецька обласна організація «Право на життя», Громадська організація «Молодіжний центр «Творці історії»;
- благоустрій: Громадська спілка «ДОБРОПІЛЬСЬКЕ ТЕРИТОРІАЛЬНЕ ОБ'ЄДНАННЯ ВЛАСНИКІВ ЖИТЛА НАДІЯ», Громадська організація «Центр муніципального розвитку міста Добропілля».

В місті Добропілля зареєстровано 2 друкованих періодичних видання масової інформації: газета «Новий шлях» та газета «Добропілля на долонях». Станом на 2019р. газета

“Добропілля на долонях” тимчасово призупинила тиражування на території міста. З 03.07.2018 редакція газети Новий шлях реформувалась шляхом перетворення у ТОВ «Редакція газети «Новий шлях»», співзасновники якої є члени колективу. Ця газета видається державною мовою. Тираж газети “Новий шлях” – 2025 примірників, друкується 1 раз на тиждень (4 номери за місяць).

Міськрайонна газета “Новий шлях” міцно утримує лідерство в інформаційному просторі міста – оперативно інформує населення про події суспільно-політичного життя, роботу виконкому з вирішення соціальних питань, проблем економіки, публікує регуляторні акти, які приймаються виконавчим комітетом міської ради, постійно висвітлює інформацію щодо проведення культурно-масових заходів.

Офіційний веб-сайт Добропільської міської ради (<https://mrd.gov.ua/>) постійно розвивається. Додаються нові сервіси та інструменти електронної демократії (публічні консультації, електронні петиції).

### **Білицька міська рада**

- Громадська організація інвалідів “Сузір’я”;
- Громадська організація «Білицька міська рада ветеранів війни та праці»;
- Громадська організація спортивно-оздоровчий клуб “Данко”;
- Громадська організація “м.Білицьке “Єдність громади”;
- Громадська організація інвалідів “Джерело”;
- Громадська організація “Почни нове життя”;
- Громадська організація «Спілка шахтарів-інвалідів Донеччини»;
- Громадська організація “Центр муніципального розвитку міста Білицьке”.

Наведено діючі громадські організації міста, які працюють в межах діяльності, передбаченої Статутом організації. Їхня діяльність розрахована на різні вікові категорії населення, але об’єднує єдина ціль — допомога людям своєї цільової аудиторії. ГО інвалідів «Джерело» давно є єдиним осередком для людей з обмеженими можливостями всього Великого Добропілля. СОК «Данко» залучає до занять спортом підлітків та молодь. Громадська організація “Спілка шахтарів-інвалідів Донеччини”, діючи у межах своєї статутної діяльності, допомагає шахтарям вирішувати найактуальніші для них проблеми, пов’язані з набутою інвалідністю.

<http://belickoe-rada.gov.ua/>

### **Світлівська сільська рада**

- ГО "Радість"
- ГО "Риболов - любитель"

<https://rada.info/rada/05420511/>; [svitleKVV@ukr.net](mailto:svitleKVV@ukr.net)

### **Ганнівська сільська рада**

<http://annovka.dn.ua/>

[http://dobropol-rayon-rada.blogspot.com/p/blog-page\\_13.html](http://dobropol-rayon-rada.blogspot.com/p/blog-page_13.html)

### **Святогорівська селищна рада**

- ГО "Промінь" працює з міжнародними та українськими громадськими організаціями та фондами (ПРООН);
- ГО "Добре поле".

<http://svyatogorovka.info/>; [http://dobropol-rayon-rada.blogspot.com/p/blog-page\\_58.html](http://dobropol-rayon-rada.blogspot.com/p/blog-page_58.html)

### 1.5. Коротка характеристика регіону

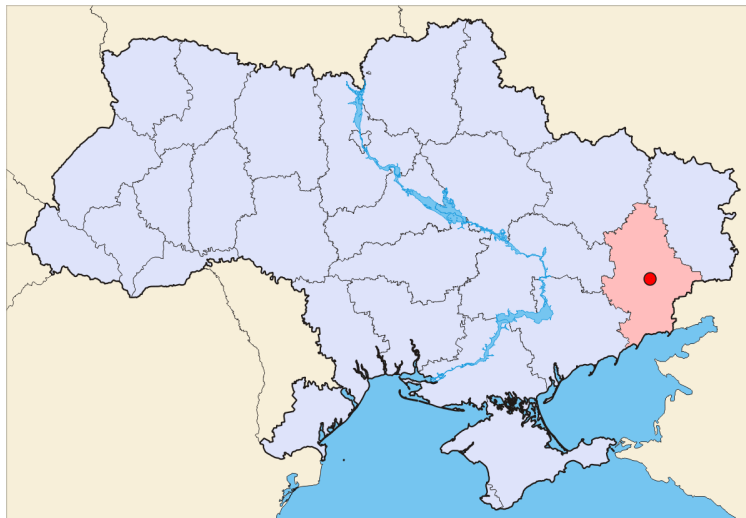


Рис. 4. Донецька область на карті України.

Донецька область розташована у степній зоні південно-східної частини України. Її територія складає 26,5 тис.км<sup>2</sup>, тобто 4,4% від загальної території України. На південному заході та заході вона межує з Дніпропетровською та Запорізькою областями, на північному заході – з Харківською, на північному сході – з Луганською, на сході – з Ростовською областю Російської Федерації, а з півдня – омивається Азовським морем і має вихід до морів Середземноморського басейну.

Мінерально-сировинна база області є однією з найбільш багатогалузевих та розвинених за видами та обсягами використання мінерально-сировинних ресурсів в Україні. Тут вміщується 12% всіх природних багатств країни – більше, ніж в будь-якій області країни. Донецький регіон забезпечує власні потреби та постачає в інші регіони України корисні копалини. Загальний видобуток твердих корисних копалин, з урахуванням видобутку кам'яного вугілля, складає понад 60 млн.т. У загальних обсягах видобутку по Україні частка області складає 95% вогнетривких і 93% тугоплавких глин, 100% доломіту металургійного, 77% флюсового вапняку.

Характерною рисою господарського комплексу області є сполучення могутньої промисловості з багатогалузевим сільським господарством і розвинутим транспортом. Вугільну промисловість представляють 95 шахт (з них 47 – недержавної форми власності) та 25 збагачувальних фабрик. Виробнича потужність вугледобувних підприємств складає 38 млн.т вугілля на рік. Балансові промислові запаси вугілля – 14 млрд.т. Електроенергетика представлена єдиним комплексом генеруючих та енергопостачальних підприємств. Загальна потужність 10,2 тис. мВт. Чорна металургія області представлена 13 підприємствами та 5 підприємствами з виробництва труб. В єдиному процесі виробництва металопродукції

працюють 7 коксохімічних виробництв, 3 флюсовидобувних і 6 вогнетривких підприємств. Кольорову металургію області представляють підприємства з виробництва свинцю, прокату кольорових металів на основі міді та її сплавів, ртуті.

Підприємствами хімічної промисловості (23 підприємства) виробляється широкий асортимент продукції: мінеральні добрива, аміак, полістирол, кислоти, товари побутової хімії, фармацевтичні вироби та ін. Машинобудівний комплекс представляють 152 підприємства, які виробляють техніку для вугільної та металургійної галузей, залізниці, будівництва, сільського господарства, верстати, холодильники, газові плити, пральні машини тощо.

Харчова промисловість (104 підприємства) спеціалізується на випуску м'ясної, молочної, хлібопекарної, борошномельно-круп'яної, кондитерської, макаронної, олієжирової, рибної, плодоовочевої, лікєро-горілчаної, виноробної, пиво-безалкогольної продукції. Виробництво непродовольчих товарів для населення в області здійснюють промислові підприємства, які випускають меблі, холодильники, газові плити, пральні машини, посуд, текстильні, швейні і трикотажні вироби, взуття та інше.

Сільське господарство області – 561 діюче сільськогосподарське підприємство та 1,5 тис. фермерських господарств. Донецька залізниця забезпечує третину загального обсягу навантаження по Укрзалізниці і 12% обсягу перевезень пасажирів. У місті Маріуполь – міжнародний аеропорт. Маріупольський порт щорічно обробляє понад 15 млн.т вантажів, має 17 причалів, які дозволяють приймати суда довжиною 240 м і посадкою 8 м. Зовнішньоекономічна діяльність. На зовнішньому ринку реалізується більше половини виробленої в області промислової продукції. Область підтримує зв'язки з партнерами із 157 країн світу.

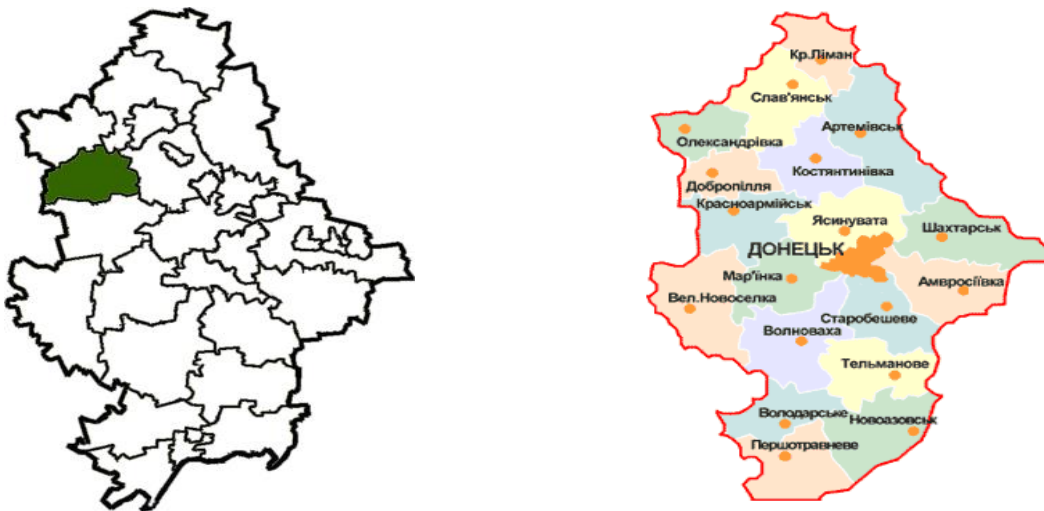


Рис. 5. Добропільський район та м. Добропілля на карті Донецької області.

## **ЧАСТИНА 2. НАСЕЛЕННЯ ТА ТРУДОВІ РЕСУРСИ**

### **2.1 Чисельність населення і демографічна ситуація**

**Таблиця 6. Чисельність мешканців, осіб**

*Матеріали до Стратегії економічного розвитку Добропільської міської ОТГ,  
Донецька область*

територія	2015	2016	2017	2018	2019 (очік.)
м. Добропілля	30697	30455	30186	29682	29383
Білицька міська рада	10125	10003	9863	9697	9576
Ганнівська сільська рада	1117	1094	1118	1106	1084
Світлівська сільська рада	2533	2584	2658	2745	2690
Святогорівська селищна рада, у т.ч.	3002	3001	2852	2837	2830
смт. Святогорівка	1975	1997	1855	1848	1844
село Вірівка	546	545	540	534	528
село Новоукраїнка	238	233	232	236	242
село Нововікторівка	54	48	49	49	47
село Вікторівка	17	18	22	20	22
село Копані	172	160	154	150	147
<b>Всього по громаді:</b>	<b>47474</b>	<b>47137</b>	<b>46677</b>	<b>46067</b>	<b>45563</b>
Район	16153	15905	15695	15418	15182

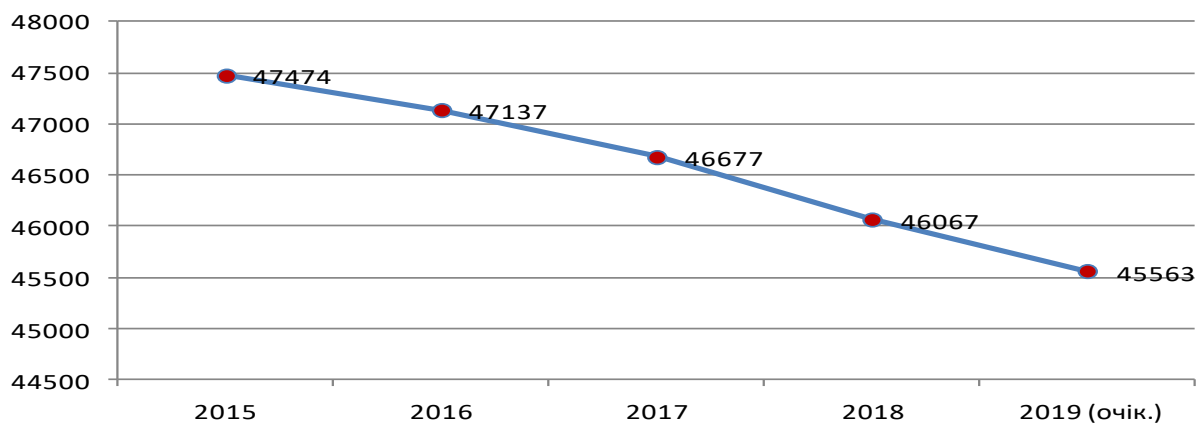


Рис.6. Динаміка загальної чисельності населення в ОТГ 2015-2018рр., осіб

За період 2015-2019рр. зменшення населення відбулось по всіх населених пунктах що входять до складу ОТГ за виключенням Світлівської сільської ради. Загалом чисельність населення в ОТГ за цей період зменшилось на 4%.

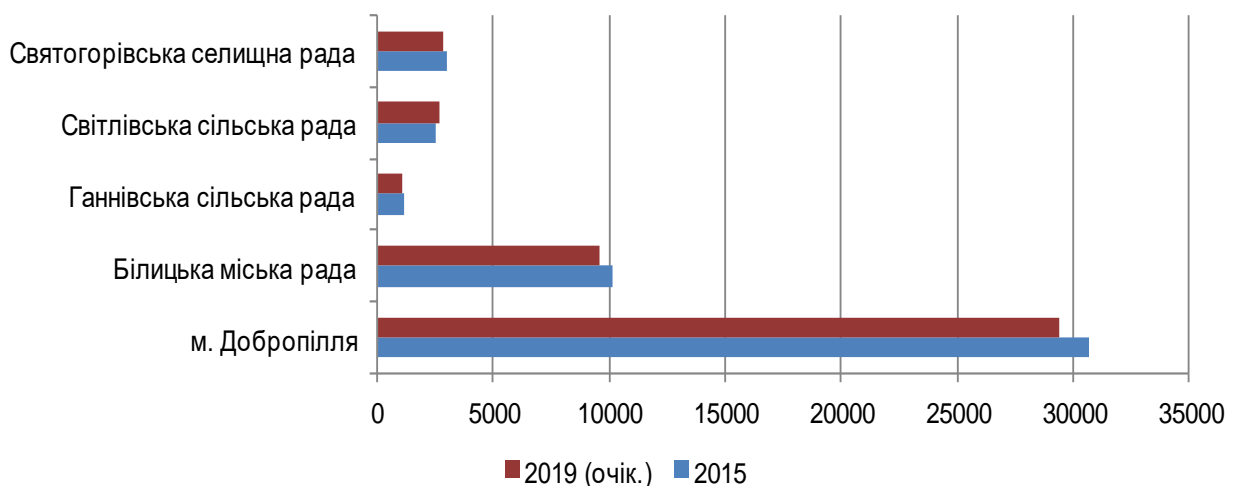


Рис.7. Динаміка чисельності населення в ОТГ в громадах, що входять до її складу 2015-2018рр., осіб

**Таблиця 7. Природний та міграційний рух населення, осіб (сумарно по всіх населених пунктах, що увійшли до складу ОТГ)**

Показники	2015	2016	2017	2018
<b>м. Добропілля</b>				
Народжені	306	279	237	234
Померлі	523	514	493	517
<b>Природний приріст</b>	<b>-217</b>	<b>-235</b>	<b>-256</b>	<b>-283</b>
Прибулі	420	135	107	430
Вибулі	445	101	355	415
<b>Сальдо міграції</b>	<b>-25</b>	<b>-34</b>	<b>-248</b>	<b>-15</b>
<b>Загальне збільшення (зменшення)</b>	<b>-242</b>	<b>-269</b>	<b>-504</b>	<b>-298</b>
<b>Ганнівська сільська рада</b>				
Народжені	6	5	4	2
Померлі	16	19	37	26
<b>Природний приріст</b>	<b>-10</b>	<b>-14</b>	<b>-33</b>	<b>-24</b>
Прибулі	19	20	38	30
Вибулі	21	22	29	23
<b>Сальдо міграції</b>	<b>-2</b>	<b>-2</b>	<b>9</b>	<b>7</b>
<b>Загальне збільшення (зменшення)</b>	<b>-8</b>	<b>-12</b>	<b>-24</b>	<b>-14</b>
<b>Світлівська сільська рада</b>				
Народжені	21	22	20	22
Померлі	47	48	43	58
<b>Природний приріст</b>	<b>-26</b>	<b>-26</b>	<b>-23</b>	<b>-36</b>
Прибулі	65	68	72	76
Вибулі	47	50	64	49
<b>Сальдо міграції</b>	<b>18</b>	<b>18</b>	<b>8</b>	<b>27</b>
<b>Загальне збільшення (зменшення)</b>	<b>-8</b>	<b>-8</b>	<b>-15</b>	<b>-9</b>
<b>Святогорівська селищна рада</b>				
Народжені	24	20	24	19
Померлі	63	60	56	42
<b>Природний приріст</b>	<b>-39</b>	<b>-40</b>	<b>-32</b>	<b>-23</b>
Прибулі	74	93	110	111
Вибулі	89	79	62	67
<b>Сальдо міграції</b>	<b>-15</b>	<b>14</b>	<b>48</b>	<b>44</b>
<b>Загальне збільшення (зменшення)</b>	<b>-54</b>	<b>-26</b>	<b>16</b>	<b>21</b>



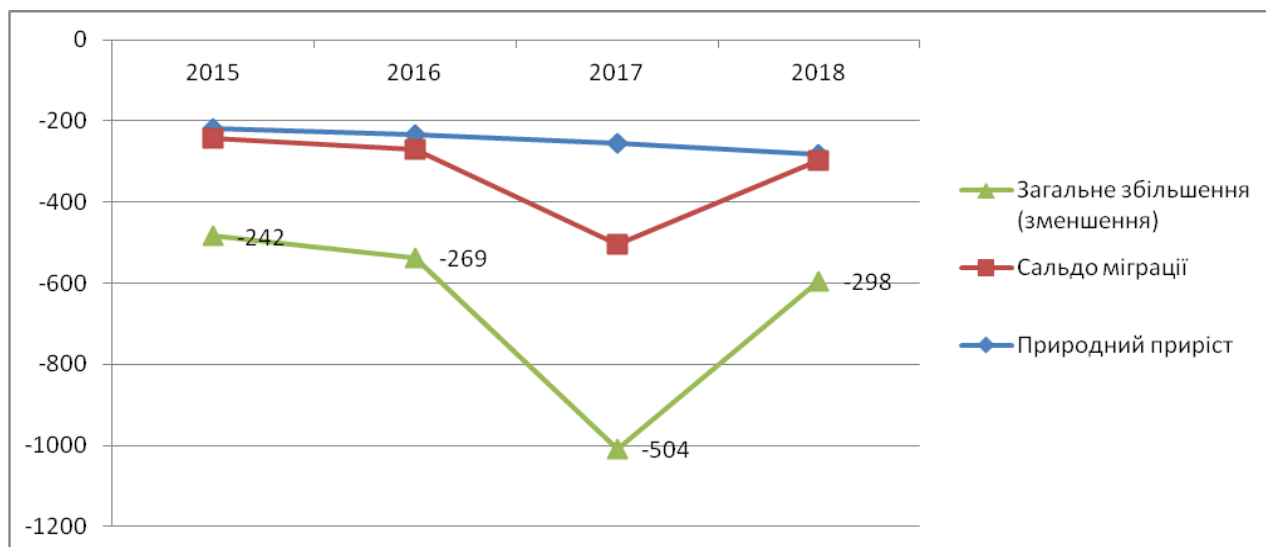


Рис.8. Природний та міграційний рух населення м.Добропілля у 2015-2018рр., осіб

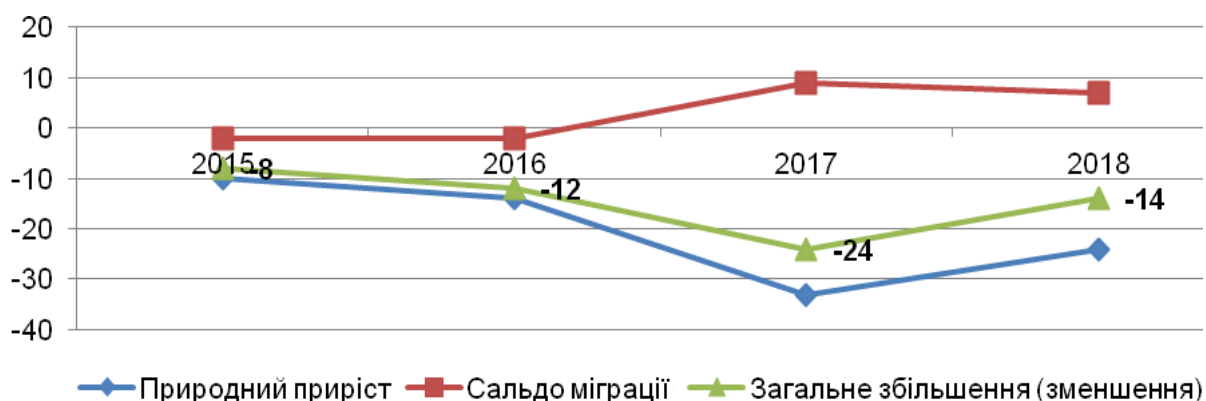


Рис. 9. Природний та міграційний рух населення Ганнівської сільської ради у 2015-2018рр., осіб

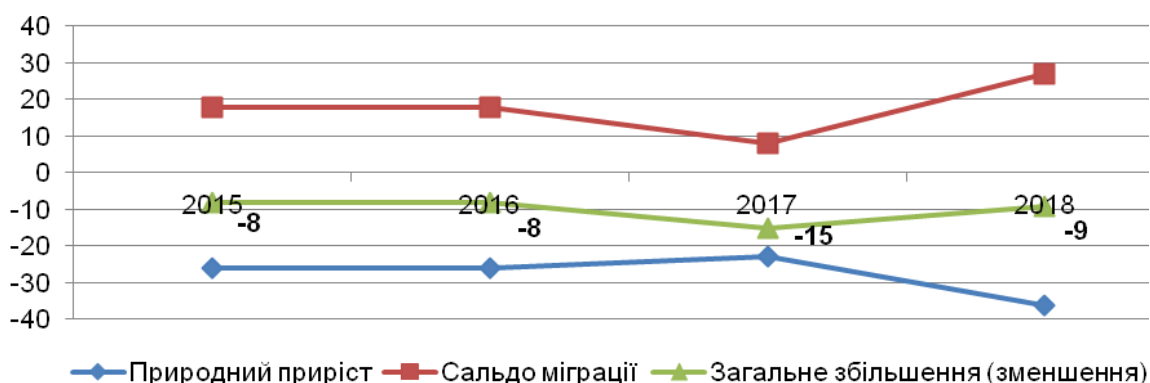


Рис. 9. Природний та міграційний рух населення Світлівської сільської ради у 2015-2018рр., осіб

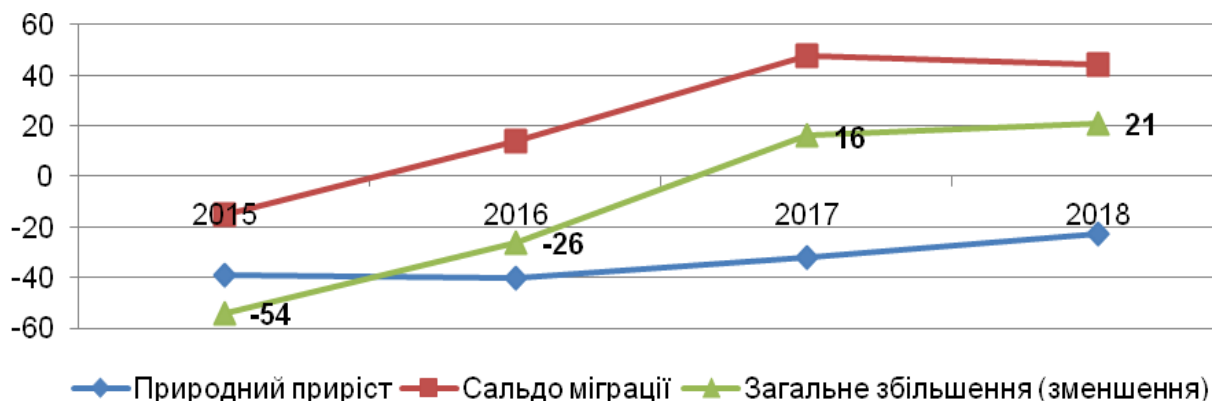


Рис.10. Природний та міграційний рух населення Святогорівської сільської ради у 2015-2018рр., осіб

## 2.2 Зайнятість населення, безробіття та ринок праці

Таблиця 8. Розподіл населення за віком, осіб

Показники	2015	2016	2017	2018
<b>м. Добропілля, населення у віці:</b>				
Молодшому за працездатний	4621	4622	4620	4572
Працездатному	20966	20722	20511	19984
Старшому за працездатний	5110	5111	5055	5126
Діти дошкільного віку	1458	1443	1421	1414
Діти шкільного віку	3588	3622	3676	3583
<b>Білицька міська рада, населення у віці:</b>				
Молодшому за працездатний	-	-	-	-
Працездатному	-	-	-	-
Старшому за працездатний	-	-	-	-
Діти дошкільного віку	-	--	-	402
Діти шкільного віку	991	-	-	981
<b>Світлівська сільська рада, населення у віці:</b>				
Молодшому за працездатний	243	264	264	298
Працездатному	1414	1423	1475	1501
Старшому за працездатний	671	639	640	742
Діти дошкільного віку	455	459	471	502
Діти шкільного віку	-	-	284	-
<b>Ганнівська сільська рада, населення у віці:</b>				
Молодшому за працездатний	-	54	39	40
Працездатному	403	496	530	585
Старшому за працездатний	558	417	403	383
Діти дошкільного віку	156	127	146	98
Діти шкільного віку	-	-	80	-
<b>Святогорівська селищна рада, населення у віці:</b>				
Молодшому за працездатний	510	474	474	493
Працездатному	1630	1684	1565	1520
Старшому за працездатний	862	843	812	782
Діти дошкільного віку	169	170	170	167
Діти шкільного віку	341	304	304	326

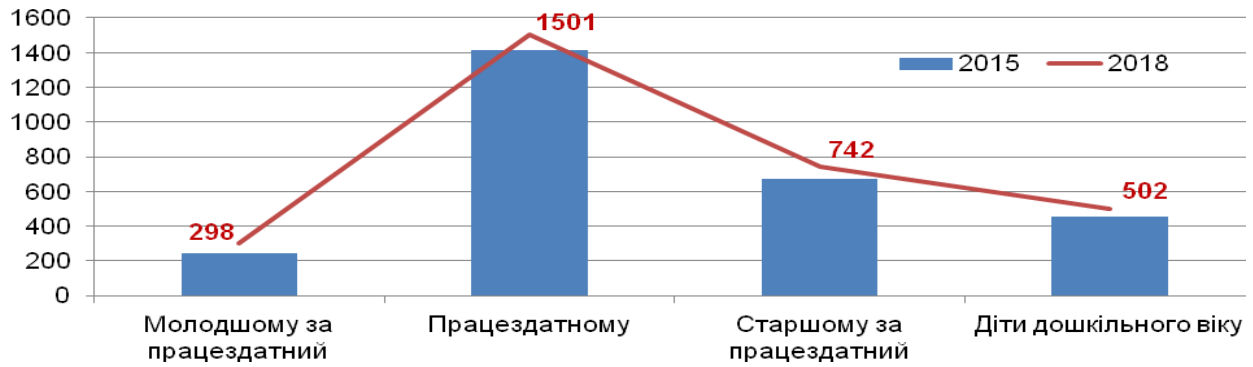


Рис. 11. Чисельність населення Світлівської сільської ради за віковими групами у 2015 та 2018 роках, осіб.

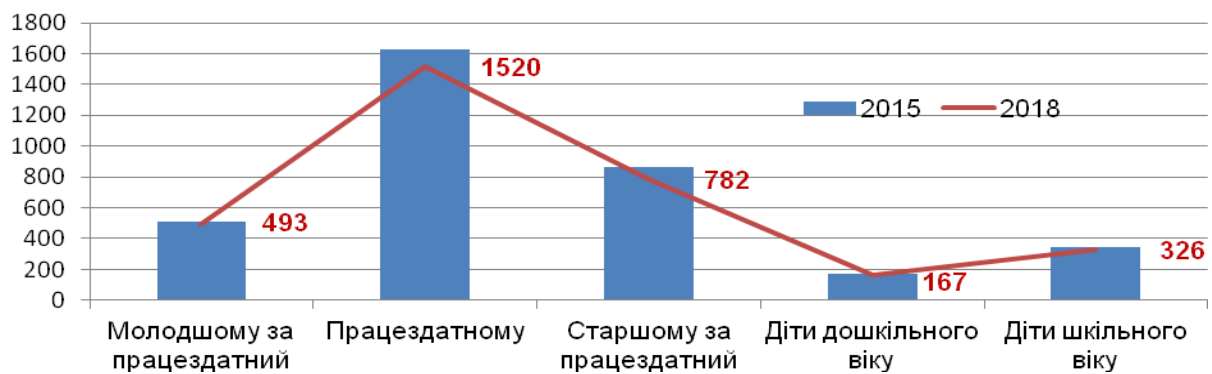


Рис. 12. Чисельність населення Ганнівської сільської ради за віковими групами у 2015 та 2018 роках, осіб

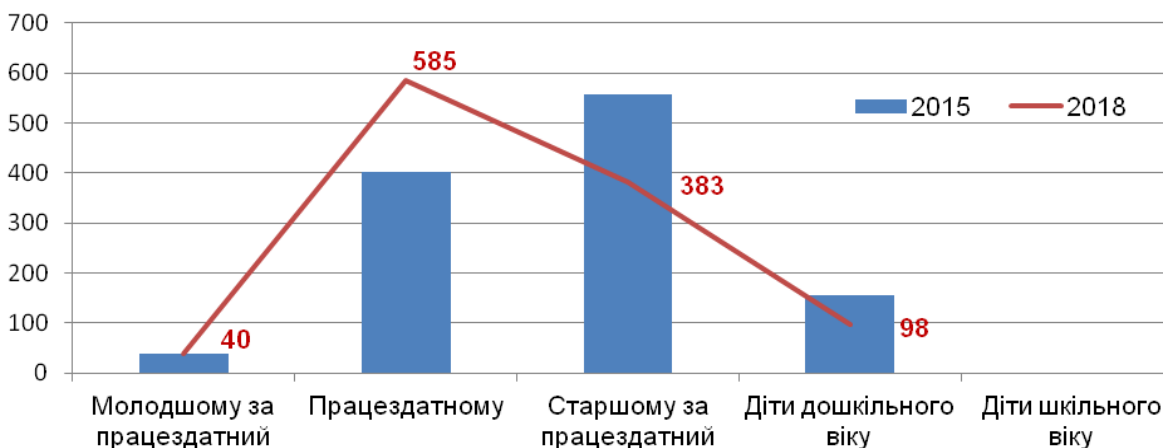


Рис. 13. Чисельність населення Святогорівської сільської ради за віковими групами у 2015 та 2018 роках, осіб

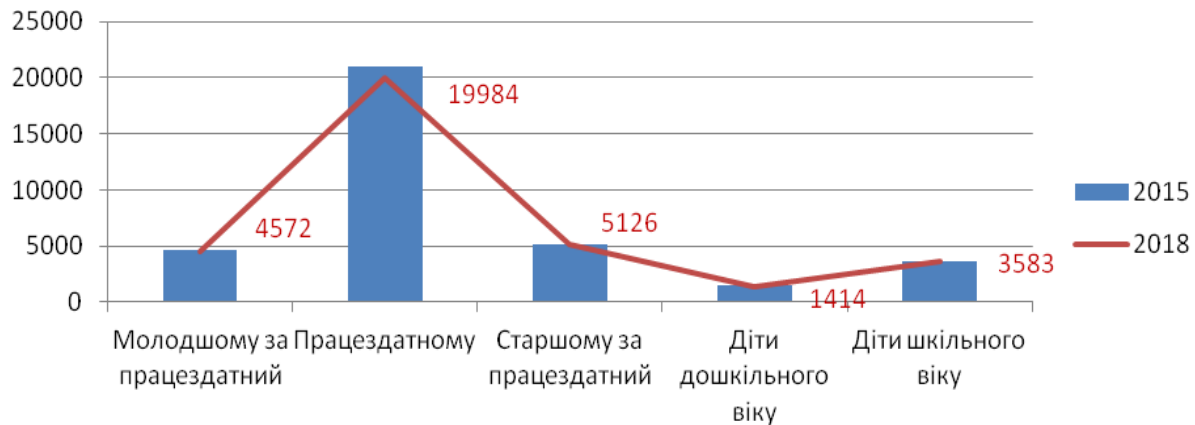


Рис. 14. Чисельність населення м. Добропілля за віковими групами у 2015 та 2018 роках, осіб

Таблиця 9. Розподіл населення за віком у населених пунктах, що увійшли до складу ОТГ станом на 2017 рік, осіб

Показники	Населені пункти					
<b>Світлівська рада, населення у віці:</b>	<b>Світле</b>	<b>Шевченко</b>	<b>Красноярське</b>	<b>Новий Донбас</b>	-	-
Молодшому за працездатний	101	30	86	67	-	-
Працездатному	699	173	415	314	-	-
Старшому за працездатний	295	107	82	125	-	-
Діти дошкільного віку	87	12	57	30	-	-
Діти шкільного віку	101	30	86	67	-	-
<b>Ганнівська сільська рада, населення у віці:</b>	<b>Ганнівка</b>	<b>Рубіжне</b>	<b>Кутизівка</b>	-	-	-
Молодшому за працездатний	73	-	-	-	-	-
Працездатному	496	8	6	-	-	-
Старшому за працездатний	339	20	36	-	-	-
Діти дошкільного віку	25	1	-	-	-	-
Діти шкільного віку	77	-	3	-	-	-
<b>Святогорівська селищна рада, населення у віці:</b>	<b>Святого-рівка</b>	<b>Вірівка</b>	<b>Новоукраїнка</b>	<b>Нововікторівка</b>	<b>Вікторівка</b>	<b>Копані</b>
Населення у віці:	1997	545	233	48	18	160
молодшому за працездатний	333	93	25	6	1	16
Працездатному	1118	308	125	23	10	90
старшому за працездатний	546	144	83	19	7	54
Діти дошкільного віку	119	36	8	2	1	4
Діти шкільного віку	214	57	17	4	-	12

Таблиця 10. Рівні освіти серед населення у віці понад 18 років, дані за 2013р.

Показники	Кількість, осіб	% до загальної кількості населення
<b>м. Добропілля</b>		
Професійно-технічна	3655	12,3
Базова вища	5022	16,9
Повна вища	15066	50,8
Інше	1367	4,6
<b>Ганнівська сільська рада</b>		
Професійно-технічна	39	3,60
Базова вища	56	5,20
Повна вища	86	7,93
Інше		
<b>Святогорівська селищна рада</b>		
Професійно-технічна	826	27,47
Базова вища	768	25,54
Повна вища	660	21,95
Інше	287	9,55

## 2.3 Зайнятість населення та безробіття

Таблиця 11. Загальні тенденції зміни зайнятості, осіб

	2015	2016	2017	2018
м. Добропілля	13120	12689	12357	12003
Білицька міська рада	-	-	-	-
Світлівська сільська рада	910	910	913	925
Святогорівська селищна рада	835	-	890	-
Ганнівська сільська рада	-	-	--	-

Таблиця 12. Зайнятість за видами діяльності

Галузі та види діяльності	м. Добропілля	Білицька міська рада	Світлівська сільська рада	Ганнівська сільська рада	Святогорівська селищна рада
Сільське господарство, мисливство, лісове та рибне господарство	-	-	72	8	225
Промисловість	8905	-	-	96	520
Будівництво	14	-	-	-	0
Оптова й роздрібна торгівля; торгівля транспортними засобами; послуги з їх	820	-	31	7	46

*Матеріали до Стратегії економічного розвитку Добропільської міської ОТГ,  
Донецька область*

ремонту.					
Готелі та ресторани	26	-	-	-	0
Транспорт і зв'язок	35	-	-	1	0
Фінансова діяльність	35	-	-	2	15
Операції з нерухомістю, здавання під найом та послуги юридичним особам	4	-	-		0
Державне управління	132	-	-	8	12
Освіта	936	-	51	20	45
Охорона здоров'я та соціальна допомога	943	-	16	4	27
Колективні, громадські та особисті послуги	25	-	-	-	0
Інші види діяльності	163	-	759	6	0

**Таблиця 13. Рівень зареєстрованого безробіття та навантаження на одну вакансію**

Показники	Громада	
	2017	2018
Рівень зареєстрованого безробіття (у відсотках до економічно активного населення працездатного віку)	1,1	1.4
Кількість безробітних на одну вакансію (чисельність зареєстрованих безробітних, поділена на кількість вакантних робочих місць)	106,5	-

## 2.4 Доходи населення і заробітна плата

**Таблиця 14. Середня заробітна плата, грн. (сумарно по всіх населених пунктах, що увійшли до складу ОТГ)**

	2015	2016	2017	2018	2019 (очік.)
Громада	5082	5786	7493	9274	9900
Район	3953	5328	6378	7698	8200

Область	4980	5989	7764	9686	10200
---------	------	------	------	------	-------

**Таблиця 15. Середня заробітна плата за видами діяльності, грн. (сумарно по всіх населених пунктах, що увійшли до складу ОТГ)**

Галузі та види діяльності	2018
Сільське господарство, мисливство, лісове та рибне господарство	6768
Промисловість	11504
Будівництво	9790
Оптова й роздрібна торгівля; торгівля транспортними засобами; послуги з їх ремонту	10564
Готелі та ресторани	5047
Транспорт і зв'язок	9534
Фінансова діяльність	9795
Операції з нерухомістю, здавання під найом та послуги юридичним особам	5618
Державне управління	9589
Освіта	6739
Охорона здоров'я та соціальна допомога	6100
Колективні, громадські та особисті послуги	6555
Інші види діяльності	8230

### ЧАСТИНА 3. ЗЕМЕЛЬНІ ТА ПРИРОДНІ РЕСУРСИ

#### 3.1. Земельні ресурси і територія громади

**Таблиця 16. Земельні ресурси м. Добропілля**

Найменування земель	га
<b>Загальна площа, у т.ч.</b>	<b>1189</b>
землі житлової та громадської забудови	945,8191
землі промисловості, транспорту, зв'язку, енергетики, оборони та іншого призначення	232,1809
яри	1
природні водотоки, обліковується земельна ділянка малої річки Бик	10



Рис. 15. Структура земель м. Добропілля, %.

Таблиця 17. Земельні ресурси Білицька міська рада

Найменування земель	га
<b>Загальна площа</b>	<b>189,6439</b>
землі житлової та громадської забудови	182,6148
землі промисловості, транспорту, зв'язку, енергетики, оборони та іншого	7,0291

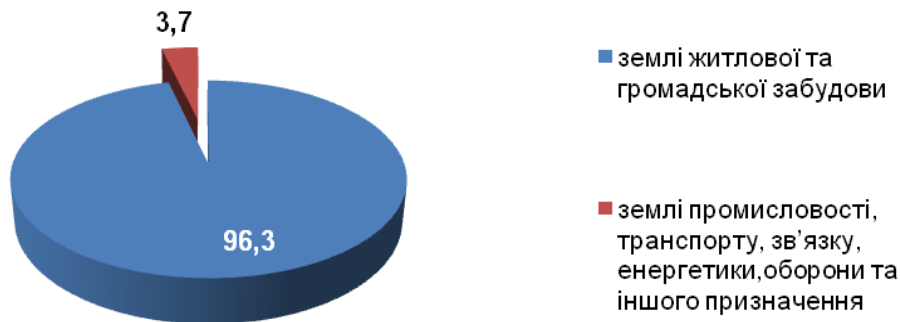


Рис. 16. Структура земель Білицької міської ради, %.

Таблиця 18. Земельні ресурси Ганнівська сільська рада

Найменування земель	га
<b>Загальна площа</b>	<b>5713,4</b>
землі державної власності	1960,8
землі комунальної власності	8,8
землі приватної власності	3743
колективна	0,8



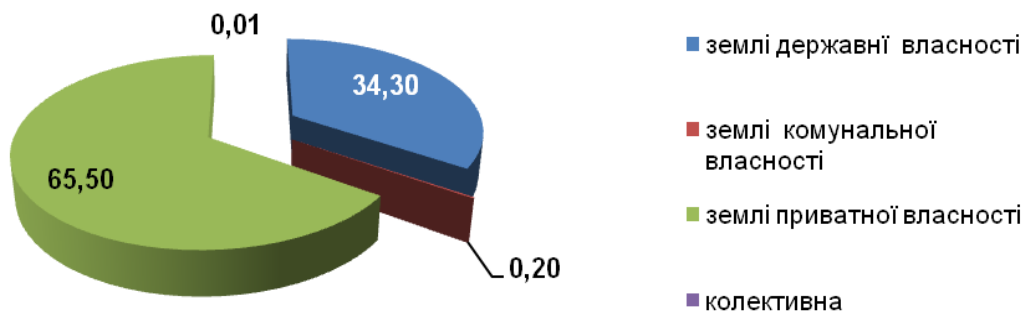


Рис.17. Структура земель Ганнівської сільської ради,%.

Таблиця 19. Земельні ресурси Світлівська сільська рада.

Найменування земель	га
<b>Загальна площа</b>	<b>11016</b>
землі сільськогосподарського призначення	9596,7365
землі житлової та громадської забудови, землі промисловості, зв'язку, транспорту, енергетики, оборони та іншого призначення	728,1683
землі лісгосподарського призначення	567,089
землі водного фонду (ставки)	26
відкриті заболочені землі, без рослинного покриття або незначним рослинним покривом	98,0062

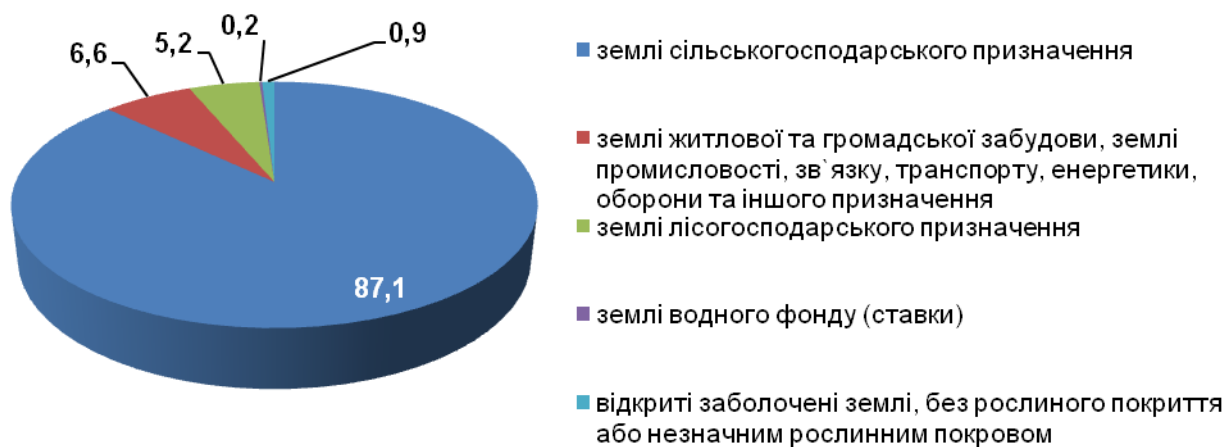


Рис.18. Структура земель Світлівської сільської ради,%.

Світлівська сільська рада, найбільші землекористувачі:

- ПрАТ "Екопрод" - 1625,0 га, рілля;
- ТОВ "Агро-Добробут" - 467,0 рілля;
- ТОВ "Відродження" - 177,0 рілля;
- ПП АФ "Земляни" - 898,0 рілля;
- СФГ "БІС" - 1519,0 рілля;
- СФГ "Вікторія" - 232,0 рілля.

**Таблиця 20. Земельні ресурси Святогорівська селищна рада**

Найменування земель	га
загальна площа	8443
землі сільськогосподарського призначення	7486,71
землі житлової та громадської забудови, землі промисловості, зв'язку, транспорту, енергетики, оборони та іншого призначення	483,314
землі лісогосподарського призначення	389,3326
землі водного фонду (ставки)	71,9
відкриті заболочені землі, без рослинного покриття або незначним рослинним покривом	11,7434

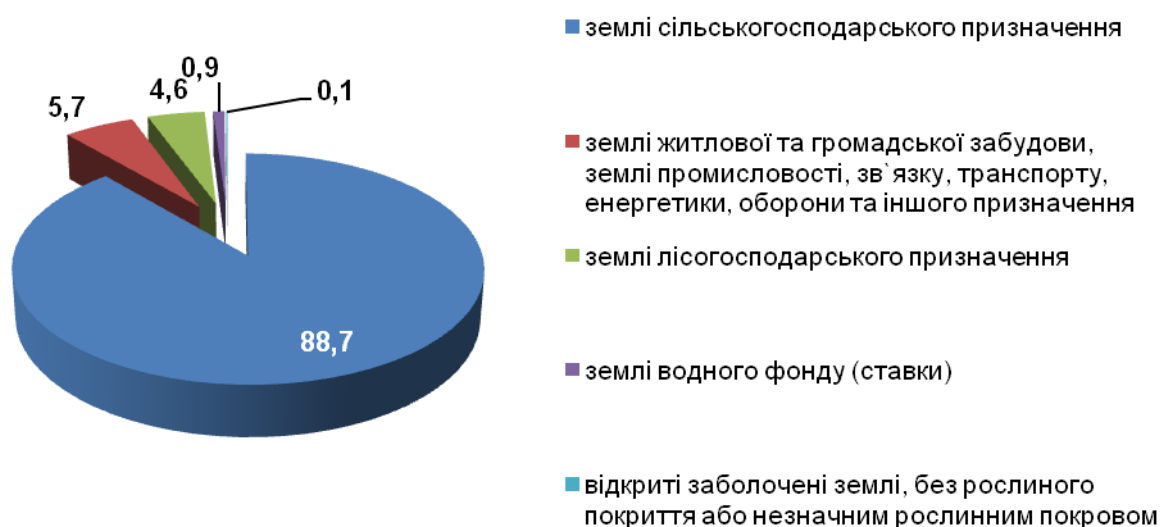


Рис. 19. Структура земель Святогорівської селищної ради, %.

Святогорівська селищна рада, найбільші землекористувачі, га:

- ПрАТ "Екопрод" - 3315,0 рілля;
- СФГ "Агрос" - 568,0 рілля;
- ТОВ "Перспектива" - 182,0 рілля.

### 3.2. Містобудівні документи

#### м. Добропілля

Генеральний план міста Добропілля затверджений Рішенням сесії Добропільської міської ради №6/40-46 від 17.04.2013р. Зміни до генерального плану міста Добропілля затверджені Рішенням сесії Добропільської міської ради №7/55-20 від 20.03.2019р. План зонування території затверджений Рішенням сесії Добропільської міської ради №6/40-46 від 17.04.2013р. Межі міста Добропілля не встановлені. Спірні питання стосовно меж міста не врегульовані.

**Білицька міська рада**

Генеральний план відсутній.

**Світлівська сільська рада**

Генеральні плани сел.Світле (2018р.), сел.Шевченко (2018р.), сел.Красноярське (2018р.), сел.Новий Донбас (2018р.). Інвентаризація земель сел.Світле, сел.Шевченко, сел.Красноярське, сел.Новий Донбас (2018-2019рр.). Інвентаризація земель під господарськими будівлями і дворами на території сільської ради (2018р.). Нормативно грошова оцінка земель населених пунктів сільської ради проведена (2017р.). Інвентаризація земель зайнятих полезахисними лісосмугами в межах сільської ради проведена (2014р.)

**Ганнівська сільська рада**

Розроблено Генеральні плани населених пунктів та проекти встановлення меж населених пунктів.

**Святогорівська селищна рада**

Генеральні плани (1983р.) не оновлювались. Інвентаризація земель проведена під господарськими будівлями і дворами на території селищної ради (2018р.).

Нормативно грошова оцінка земель населених пунктів селищної ради проведена (2017р.)

Інвентаризація земель зайнятих полезахисними лісосмугами в межах сільської ради проведена(2014р.).

**3.3. Природні ресурси**

**м. Добропілля**

Основним з корисних копалин в межах міста є кам'яне вугілля. Залягання вугілля спокійне, падання на північний схід, посягання на північний захід. Кут падіння пластів вугілля – 10°.

Кам'яновугільна товща порід, що складають надра ділянки, представлена свитами С7/2 – Горлівської, С6/2 – Алмазної, С5/2 – Кам'янської. Літологічна товща представлена глинистими і піщаними сланцями, піщаниками, перемежуються пластами вапняків і вугілля. Кам'яновугільна товща перекрита шаром теоретичних і четвертинних відкладень потужністю до 70 см. Характеристика свит, що залягають на розглянутій ділянці: свита С7/2 – складається з 9-ти пластів, 3 з яких робочої потужності товщиною шару вугілля – 0,6 – 1,2 м; свита С6/2 – складається з 6-ти пластів, все робочої потужності, із середньою товщиною шару вугілля – 0,6 – 1,3 м.

Водні ресурси – частина малої річки Бик.

**Білицька міська рада**

Головним природним багатством міста є родовище кам'яного вугілля.

**Світлівська сільська рада**

На території сільської ради розташовано 15 гідроспоруд, комунальної власності (оренда – 2 од.).

**Ганнівська сільська рада**

Земельні ресурси для сільського господарства.

**Святогорівська селищна рада**

На території сільської ради розташовано 8 гідроспоруд комунальної власності.

**ЧАСТИНА 4. ЕКОНОМІКА ГРОМАДИ**

#### 4.1 Розвиток бізнесу та підприємництва

**Таблиця 21. Зареєстровані суб'єкти господарської діяльності (сумарно по всіх населених пунктах, що увійшли до складу ОТГ) у розрахунку на 10000 мешканців)**

А. Юридичні особи

Показники	2015	2016	2017	2018	2019 (очік.)
<b>Усі суб'єкти ЄДРПОУ:</b>					
Громада	530	563	604	609	635
Район	240	250	251	250	250
<b>з них СПД - юридичні особи *</b>					
Громада	169	176	182	178	180
Район	42	42	42	40	39
<b>з них малі підприємства</b>					
Громада	162	169	174	170	171
Район	42	42	42	40	39

\* Усі суб'єкти ЄДРПОУ мінус державні та комунальні організації (установи, заклади), асоціації, корпорації, консорціуми, концерни та інші об'єднання юридичних осіб, філії (інші відокремлені підрозділи), представництва, товарні біржі, кредитні спілки, споживчі товариства, політичні партії, громадські організації, релігійні організації, профспілки та об'єднання профспілок, благодійні організації, об'єднання співвласників багатоквартирних будинків

В. Фізичні особи-підприємці

	2015	2016	2017	2018	2019 (очік.)
Громада	1138	1140	1267	1257	1339
Район	271	262	311	313	334

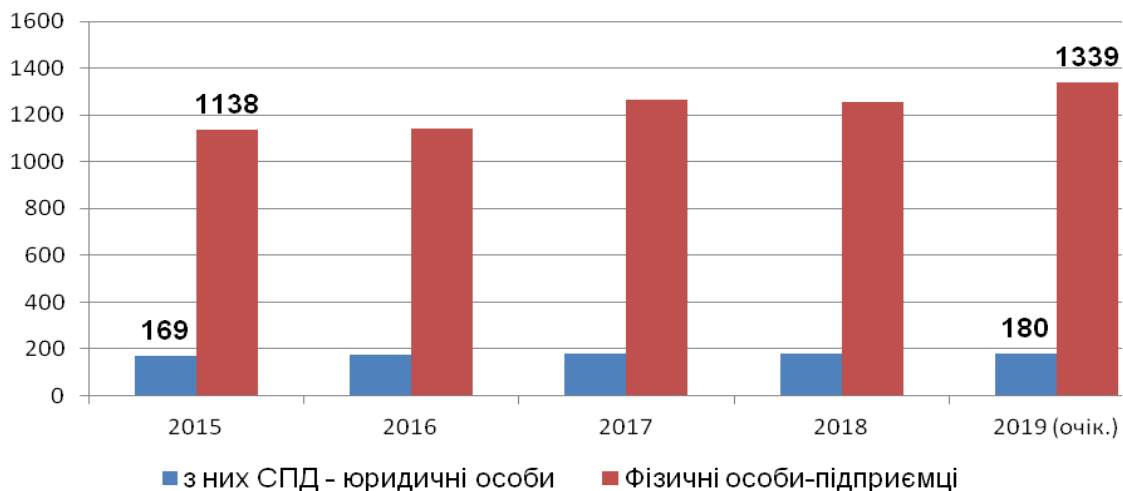


Рис. 20. Динаміка кількості суб'єктів підприємницької діяльності у 2015-2018р., од.

**Таблиця 22. Зареєстровані суб'єкти господарської діяльності за видами діяльності - юридичні особи (сумарно по всіх населених пунктах, що увійшли до складу ОТГ)**

Галузі та види діяльності	2015	2016	2017	2018	2019 (очік.)
Сільське господарство, мисливство та лісове	45	46	44	44	46
Рибне господарство	1	1	1	1	1
Промисловість, у т.ч.:	15	16	16	15	15
добувна промисловість	7	6	6	6	5
обробна промисловість	7	8	8	7	7
виробництво та розподілення електроенергії,	2	2	2	2	2
Будівництво	14	17	17	18	17
Оптова і роздрібна торгівля; торгівля	22	27	29	27	30
Готелі та ресторани	1	2	1	1	1
Транспорт і зв'язок	11	12	12	12	12
Фінансова діяльність	1	1	1	1	1
Операції з нерухомістю, здавання під найм та	33	31	34	29	31
Освіта	2	2	2	2	2
Охорона здоров'я та соціальна допомога	2	2	2	2	2
Колективні, громадські та особисті послуги	8	4	8	9	7
Інші види економічної діяльності	13	15	15	17	16

**Таблиця 23. Найбільші роботодавці (не більше 30)**

Підприємство, організація, установа	Вид діяльності (основний)	Чисельність працівників у 2018 р.
ТОВ «ДТЕК «Добропіллявугілля»	Видобуток вугілля	6428
ТДВ «Шахта Білозерська»	Видобуток вугілля	1287
ПАТ ДТЕК «Добропільська ЦЗФ»	Видобуток вугілля	385
ПАТ ДТЕК «Октябрська ЦЗФ»	Видобуток вугілля	284
Відділ освіти міської ради	Освітнянські послуги	1599

Провідне місце в промисловій галузі займає вугільна промисловість, яка складає 100% в загальному обсязі міста Добропілля. Вугільну галузь міста представляють 3 вугільних підприємств, які входять до складу ТОВ «ДТЕК Добропіллявугілля» та ТДВ «Шахта «Білозерська», 2 збагачувальні фабрики: ПАТ «ДТЕК «Добропільська ЦЗФ» і ПАТ «ДТЕК «Октябрська ЦЗФ».

**Таблиця 24. Перелік договорів оренди приміщень комунальної власності по м. Добропілля та м. Білицьке**

№ з/п	Арендатор	Адреса об'єкта оренди
1	ПАТ Укртелеком	м. Добропілля, вул.Театральна,19
2	Райффайзен банк Аваль	м. Добропілля, вул.Театральна, 20
3	ПАТ "Ощадбанк"	м.Добропілля, вул. Декабристів, 9
4	ПАТ "Ощадбанк"	м. Добропілля, вул.Першотравнева, 85
5	ТОВ "Мустанг"	м. Добропілля, вул.Банкова, 55
6	ТОВ "Будматеріали"	г.Добропілля, вул. Івана Франка, 35
7	ТОВ "Будматеріали"	г.Добропілля, ул.Саратовская, 34

*Матеріали до Стратегії економічного розвитку Добропільської міської ОТГ,  
Донецька область*

8	ФОП Арсембайлов А.В.	г.Доброполье, мкр.Молодежный
9	ФОП Віх О.В.	г.Доброполье, ул. Банковая, 55
10	ФОП Бойко А.М.	г.Доброполье, ул.Первомайская, 101
11	ФОП Гайдай В.В.	г.Доброполье, ул. Ивана Франка, 23, пом.2
12	ФОП Грабовська Л.М.	г.Доброполье, ул.Первомайская, 101
13	ФОП Кондратюк Т.М.	г.Доброполье, ул.Декабристов, 11
14	ФОП Курінна В.В.	г.Доброполье, проспект Победы, 35
15	ФОП Назаренко А.П.	г.Доброполье, ул. Ивана Франка, 23
16	ФОП Овчіннікова Е.А.	г.Доброполье, ул. Независимости, 37
17	ФОП Севастьянов В.М.	г.Доброполье, просп.Шевченко, 7
18	ФОП Селіваров Г.Б.	г.Доброполье, пер.Строительный, 2
19	ФОП Стрельцова Н.А.	г.Доброполье, ул.Гагарина, 38/47
20	ФОП Шишкін В.В.	г.Доброполье, ул.Ивана Франка, 29/16
21	ФОП Шишкін В.В.	г.Доброполье, ул.Саратовская, 34
22	ФОП Ямрозюк Т.І.	г.Доброполье, ул.Ивана Франка, 37
23	ФОП Євдокимова О.Г.	г.Доброполье, ул.Первомайская, 115
24	ФОП Єрмоленко О.Я.	г.Доброполье, ул.Ивана Франка, 25
25	ФОП Булатова П.А.	г.Белицкое, ул.Труда, 22
26	ФОП Заварзіна Ю.В.	г.Белицкое, ул.Донецкая, 48
27	ФОП Долгополова Т.А.	г. Доброполье, ул. Ивана Франка, 23
28	ФОП Федюк О.С.	г. Доброполье, ул. Ивана Франка, 23
29	ФОП Єлін І.К.	м. Добропілля, вул. Івана Франка, буд. 30
30	ФОП Білоусов С.В.	м. Добропілля, вул. Саратовська, буд. 45
31	ФОП Єпишева Т.А.	м. Добропілля, просп. Перемоги, 37
32	ФОП Ахметгараєва О.М.	м. Добропілля, пров. Європейський, 6
33	ТОВ "Добропіллянафтогаз"	м. Добропілля, вул. Незалежності, 18а
34	Головне територіальне управління юстиції у Донецькій області (Друга Добропільська державна нотаріальна контора)	м. Добропілля, просп. Перемоги, 33
35	Головне територіальне управління юстиції у Донецькій області	м. Добропілля, Європейський, 6
36	КНП "Добропільська міська стоматологічна поліклініка"	м. Добропілля, м-н Молодіжний, 6
37	КФОУ "Добропільський центр фізичного здоров'я населення "Спорт для всіх"	м. Добропілля, м-н Сонячний, 22
38	Свято-Покровська парафія Горл.єпархії	м. Добропілля, вул. Першотравнева, 117/43
39	ГУ Державна міграційна служба України в Донецькій області	м. Добропілля, Першотравнева, 52
40	ГУ Національної поліції в Донецькій області	м. Добропілля, Першотравнева, 52
41	ПАТ "Укрпошта"	м. Добропілля, Саратовська, 41
42	ПАТ "Укрпошта"	Водянське, Центральна, 10
43	Донецький обласний військовий комісаріат	м. Добропілля, вул. Незалежності, 33

44	Відділ культури і туризму Добропільської міської ради	м. Добропілля, вул. Першотравнева, 105
45	ГО "Добропільський центр молоді "Добро" (позичка)	м. Добропілля, Івана Франка, 23
46	Прокуратура Донецької області	м. Добропілля, Першотравнева, 52
47	Виконком Добропільської міської ради (ЦНАП)	м. Добропілля, Театральна, 19

Земельні ділянки в м. Добропілля:

- надані в оренду – 338 од. , загальна площа 129,2888га;
- передані у власність – 2637 од. , загальна площа 445,837га.

**Таблиця 25. Наявні на території громади вільні земельні ділянки, призначені для ведення господарської діяльності (крім с/г призначення)**

Адреса, стислий опис, призначення	Власник (власники – із зазначенням частки)	Площа
м. Добропілля , вул. Гагаріна (зона комунально-складських об'єктів )	Добропільська міська рада	1,27 га
м. Добропілля , вул. Гагаріна (зона комунально-складських об'єктів)	Добропільська міська рада	4,00 га
м. Добропілля, район вул. Соборна (зона багатофункціональної громадської забудови)	Добропільська міська рада	1,40 га
м. Добропілля, м-н. Сонячний (зона багатофункціональної громадської забудови)	Добропільська міська рада	0,70га

#### **Святогорівська селищна рада**

- 7 об'єктів нерухомості в оренді (комунальна власність);
- 66 договорів оренди землі, комунальна власність.

## **4.2 Розвиток сільського господарства**

### **4.3. Інвестиційна діяльність**

**Таблиця 26. Планована інвестиційна діяльність у громаді в найближчий період**

Проект, орієнтовний термін виконання (рік початку – рік завершення)	Кошторисна вартість, млн. грн.	Джерело фінансування
Термомодернізація ДНЗ "Малютко" смт. Святогорівка	-	кошти європейського інвестиційного банку
Капітальний ремонт будівлі музичної школи №2 за адресою: Донецька область, м. Білицьке, вул. Горького,	9591,094	ЄІБ

*Матеріали до Стратегії економічного розвитку Добропільської міської ОТГ,  
Донецька область*

буд. 28. Коригування, 2019-2020рр.		
Палац спорту м. Білицьке (Білицька міська рада) м. Добропілля, за адресою: вул. Миру, будинок 32, м. Білицьке, м. Добропілля, Донецька обл. Капітальний ремонт, 2018-2019рр.	13297,312	ДФРР
Капітальний ремонт Палацу Спорту за адресою: Донецька обл., м. Білозерське, вул. Шахтарської Слави, 19, 2018-2020рр.	15282,299	ДФРР
Капітальний ремонт загальноосвітньої школи I-III ступенів №17 Добропільської міської ради Донецької області за адресою: Донецька область, м. Добропілля, смт. Новодонецьке, вул. Комсомольська,5, 2017-2019рр.	19501,326	ДФРР
Капітальний ремонт навчально-виховного комплексу «Загальноосвітня школа I-III ступенів №7 – дошкільний навчальний заклад» Добропільської міської ради Донецької області за адресою: Донецька область, м. Добропілля, вул. Саратовська, 29, 2017-2019рр.	11527,323	ДФРР
Капітальний ремонт з термомодернізацією будівлі будинку народних традицій сел.Світле	-	місцевий бюджет
Капітальний ремонт (термомодернізація) дитячого садка "Радість" село Світле	-	місцевий бюджет

## **ЧАСТИНА 5. ФІНАНСОВИЙ СТАН ТА БЮДЖЕТ ГРОМАДИ.**

### **5.1. Бюджет громади**

Станом на 01.07.2019р. вибори голови та ради ОТГ не проведено. На 2019р. сформовано та затверджено окремі бюджети ОМС, що входять до Добропільської міської ОТГ.

**Таблиця 27. Доходи бюджету м. Добропілля, тис.грн.**

Показники	2015 (звіт)	2016 (звіт)	2017 (звіт)	2018 (звіт)	2019 (уточнений річний план станом на 01.06.2019 року)
Прибутковий податок з громадян/ Податок з доходів фізичних осіб	122187	179282,5	176522,8	201092,1	228551,9
Єдиний податок (крім с/г виробників)	5267,8	8243,7	10964,1	13170,6	14022,1
Податок на прибуток підприємств комунальної власності	97,9	63,1	137,6	115	113,4



*Матеріали до Стратегії економічного розвитку Добропільської міської ОТГ,  
Донецька область*

Плата за землю	4471,2	6803,5	7852,2	10236	11456,6
Податок на нерухомість	74,1	188,7	411,2	820,3	902,5
Акцизний збір	4721,2	6645,5	7131,4	8335,2	8759,8
Інші місцеві податки та збори	137,6	6,6	24,3	26	26
Податкові надходження разом	137920,4	201233,6	203043,6	233795,2	263832,3
Дохід від оренди комунального майна	454,4	382,8	622,5	832,5	860
інше	916,1	3834	5063,3	2394,5	2017,1
Разом доходів загального фонду	139290,9	205450,4	208729,4	237022,2	266709,4
Доходи спеціального фонду	13700,5	48243,6	37656	29318	14202,5
<b>Всього доходів</b>	<b>152991,4</b>	<b>253694,0</b>	<b>246385,4</b>	<b>266340,2</b>	<b>280911,9</b>

\* В загальному фонді бюджету у 2015 році надходження екологічного податку склали 963,6 тис.грн.

**Таблиця 28. Білицька міська рада Доходи бюджету, тис.грн.**

Показники	2015 (звіт)	2016 (звіт)	2017 (звіт)	2018 (звіт)	2019 (уточнений річний план станом на 01.06.2019 року)
Прибутковий податок з громадян/ Податок з доходів фізичних осіб	-	-	-	-	-
Єдиний податок (крім с/г виробників)	976,1	1126,5	1889	2113,3	2287,9
Податок на прибуток підприємств комунальної власності	19,6	35	40,4	102	27,9
Плата за землю	307,5	521,7	561,4	713,6	741,6
Податок на нерухомість	16,5	19,8	44,8	71,9	81
Акцизний збір	438,6	515	620	693,1	696,4
Інші місцеві податки та збори	-9,5	-0,5	-0,2		
Податкові надходження разом	2033,2	2217,5	3155,4	3693,9	3834,8
Дохід від оренди комунального майна	-	-	-	-	-
інше	19,6	18,3	24	65	95,4

*Матеріали до Стратегії економічного розвитку Добропільської міської ОТГ,  
Донецька область*

Разом доходів загального фонду	2052,8	2235,8	3179,4	3758,9	3930,2
Доходи спеціального фонду	228,6	8912,5	8879,5	39523,1	1661,1
<b>Всього доходів</b>	<b>2281,4</b>	<b>11148,3</b>	<b>12058,9</b>	<b>43282</b>	<b>5591,3</b>

\* В загальному фонді бюджету у 2015 році надходження екологічного податку склали 284,4 тис.грн

**Таблиця 29. Ганнівська сільська рада, доходи бюджету, тис. грн.**

Показники	2015 (звіт)	2016 (звіт)	2017 (звіт)	2018 (звіт)	2019 (уточнений річний план станом на 01.06.2019 року)
Прибутковий податок з громадян/ Податок з доходів фізичних осіб	-	-	-	-	-
Єдиний податок(крім с/г виробників)	60,7	82,1	183,9	247,1	238,7
Єдиний податок від с/г виробників	352,2	709,3	878,9	1085,6	767,9
Податок на прибуток підприємств комунальної власності	-	-	-	-	-
Плата за землю	1081,9	2357,4	2825,6	3817,3	3784,2
Податок на нерухомість	0,8	-	-	-	6,1
Акцизний збір	9,4	12,3	20,3	27,5	27,4
Інші місцеві податки та збори	149,9	153	3,6	4,6	504,7
Податкові надходження разом	3212,4	3314,1	3912,3	5182,1	5329
Дохід від оренди комунального майна	-	-	-	-	-
інше	336,2	450,7	712,4	1212,7	961,3
Разом доходів загального фонду	3548,6	3764,8	4624,7	6394,8	6290,3
Доходи спеціального фонду	94,6	4099,6	3739,8	1342,3	1336,3
<b>Всього доходів</b>	<b>3643,2</b>	<b>7864,4</b>	<b>8364,5</b>	<b>7737,1</b>	<b>7626,6</b>

\*В загальному фонді бюджету у 2015 році надходження екологічного податку склали 1557,5 тис.грн.

**Таблиця 30. Світлівська сільська рада, доходи бюджету, тис.грн.**

Показники	2015 (звіт)	2016 (звіт)	2017 (звіт)	2018 (звіт)	2019 (уточнений річний план)
-----------	-------------	-------------	-------------	-------------	---------------------------------------

*Матеріали до Стратегії економічного розвитку Добропільської міської ОТГ,  
Донецька область*

					<b>станом на 01.06.2019 року)</b>
Прибутковий податок з громадян/ Податок з доходів фізичних осіб	-	-	-	-	-
Єдиний податок(крім с/г виробників)	108,3	123,5	250,3	560,5	550,5
Єдиний податок від с/г виробників	775,4	1602,5	1855	1997	2030,6
Податок на прибуток підприємств комунальної власності	-	-	-	-	-
Плата за землю	1818,8	4422,8	5296,6	5179,9	5243
Податок на нерухомість	4,8	6,1	11,5	17,3	17,4
Акцизний збір	8,2	170,8	464,1	593,2	530,7
Інші місцеві податки та збори	-	0,6	-	0,3	0,3
Податкові надходження разом	5437,5	6326,3	7877,5	8348,2	8372,5
Дохід від оренди комунального майна	-	-	-	-	-
інше	162,6	12,6	11,3	135,2	2,5
Разом доходів загального фонду	5600,1	6338,9	7888,8	8483,4	8375,0
Доходи спеціального фонду	4143,4	3935,7	2060,1	2639,6	1191,8
<b>Всього доходів</b>	<b>9743,5</b>	<b>10274,6</b>	<b>9948,9</b>	<b>11123</b>	9566,8

\*В загальному фонді бюджету у 2015 році надходження екологічного податку склали 2722,0тис.грн

**Таблиця 31. Святогорівська селищна рада, доходи бюджету, тис.грн.**

<b>Показники</b>	<b>2015 (звіт)</b>	<b>2016 (звіт)</b>	<b>2017 (звіт)</b>	<b>2018 (звіт)</b>	<b>2019 (уточнений річний план станом на 01.06.2019 року)</b>
Прибутковий податок з громадян/ Податок з доходів фізичних осіб	-	-	-	-	-
Єдиний податок(крім с/г виробників)	576,8	368,1	375,3	523	495,4
Єдиний податок від с/г виробників	1058,5	992,4	1293,8	1669,7	1572,9

*Матеріали до Стратегії економічного розвитку Добропільської міської ОТГ,  
Донецька область*

Податок на прибуток підприємств комунальної власності	-	-	-	-	-
Плата за землю	95,5	1555,2	2590,6	2045,2	2215,8
Податок на нерухомість	79,4	10,6	24,4	31,9	35,2
Акцизний збір	176,9	362	389,7	415,3	675,6
Інші місцеві податки та збори	-	-	-	-	-
Податкові надходження разом	2338,8	3288,3	4673,8	4685,1	4994,9
Дохід від оренди комунального майна	-	-	-	-	-
інше	441,6	4,1	11,5	108,3	1897,6
Разом доходів загального фонду	2780,4	3292,4	4685,3	4793,4	6892,5
Доходи спеціального фонду	142,7	609,6	754,4	1376	589,2
<b>Всього доходів</b>	<b>2923,1</b>	<b>3902</b>	<b>5439,7</b>	<b>6169,4</b>	<b>7481,7</b>

\*В загальному фонді бюджету у 2015 році надходження екологічного податку склали 351,7 тис.грн

**Таблиця 32. Доходи бюджету Добропільська ОТГ, тис. грн. (зведена) (сумарно по всіх населених пунктах, що увійшли до складу ОТГ)**

Показники	2015 (звіт)	2016 (звіт)	2017 (звіт)	2018 (звіт)	2019 (уточнений річний план станом на 01.06.2019 року)
Прибутковий податок з громадян/ Податок з доходів фізичних осіб	122187	179282,5	176522,8	201092,1	228551,9
Єдиний податок(крім с/г виробників)	6989,7	9943,9	13662,6	16614,5	17594,6
Єдиний податок від с/г виробників	2186,1	3304,2	4027,7	4752,3	4371,4
Податок на прибуток підприємств комунальної власності	117,5	98,1	178	217	141,3
Плата за землю	7774,9	15660,6	19126,4	21992	23441,2
Податок на нерухомість	175,6	225,2	491,9	941,4	1042,2
Акцизний збір	5354,3	7705,6	8625,5	10064,3	10689,9
Інші місцеві податки та збори	278	159,7	27,7	30,9	531
Податкові надходження разом	150942,3	216379,8	222662,6	255704,5	286363,5

Дохід від оренди комунального майна	454,4	382,8	622,5	832,5	860
інше	1876,1	4319,7	5822,5	3915,7	4973,9
Разом доходів загального фонду	153272,8	221082,3	229107,6	260452,7	292197,4
Доходи спеціального фонду	18309,8	65801	53089,8	74199	18980,9
<b>Всього доходів</b>	<b>171582,6</b>	<b>286883,3</b>	<b>282197,4</b>	<b>334651,7</b>	<b>311178,3</b>

**Таблиця 33. Доходи бюджету на одного мешканця громади**

**А. 2015р.**

	Податок на доходи фізичних осіб	Єдиний податок	Місцеві податки та збори	Плата (податок) за землю	Податкові надходження разом	Дохід від оренди комунального майна
Громада <sup>1</sup>	2573,77	193,28	173,33	163,77	3179,47	9,57

**В. 2019 р.**

	Податок на доходи фізичних осіб	Єдиний податок	Місцеві податки та збори	Плата (податок) за землю	Податкові надходження разом	Дохід від оренди комунального майна
Громада <sup>2</sup>	4365,21	463,82	498,5	477,39	5550,71	18,07

**Таблиця 34. Структура видатків бюджету громади (прогнози), м. Добропілля, млн. грн.**

Статті видатків	2019 (прогноз)
Органи місцевого самоврядування	36555,9
Освіта (без урахування субвенцій)	70833,3
Охорона здоров'я (без урахування субвенцій)	7196,1
Соціальний захист та соціальне забезпечення (без урахування субвенцій)	5582,1
Культура і мистецтво	11910,7
Фізична культура і спорт	7520,4
Житлово комунальне господарство	9593,1
Інші	4242,2
<b>Всього видатків загального фонду</b>	<b>153433,8</b>
<b>Всього видатків спеціального фонду</b> (кошти передані із загального фонду до спеціального фонду)	<b>24789,8</b>

<sup>1</sup> Як сума показників по громадах, що увійшли в ОТГ

<sup>2</sup> Те ж саме

**Таблиця 35. Структура видатків бюджету громади (прогнозі), Білицька міська рада**  
*млн. грн.*

Статті видатків	2019 (прогноз)
Органи місцевого самоврядування	3026,2
Дошкільна освіта	8723,9
Соціальний захист та соціальне забезпечення	264,7
Культура і мистецтво	2991,8
Фізична культура і спорт	150
Житлово комунальне господарство	859,4
Інші	280
<b>Всього видатків</b>	<b>16296</b>
<b>Всього видатків спеціального фонду</b> (кошти передані із загального фонду до спеціального фонду)	<b>287,2</b>

**Таблиця 36. Структура видатків бюджету громади (прогнозі), Ганнівська сільська рада, млн. грн.**

Статті видатків	2019 (прогноз)
Органи місцевого самоврядування	2679,7
Дошкільна освіта	2645,2
Соціальний захист та соціальне забезпечення	176
Культура і мистецтво	459,1
Житлово комунальне господарство	298,4
Інші	1336,3
<b>Всього видатків</b>	<b>7594,7</b>

**Таблиця 37. Структура видатків бюджету громади (прогнозі), Світлівська сільська рада, млн. грн.**

Статті видатків	2019 (прогноз)
Органи місцевого самоврядування	2162,9
Дошкільна освіта	4721,1
Соціальний захист та соціальне забезпечення	94,9
Культура і мистецтво	1198,7
Житлово комунальне господарство	1374,5
Інші	3044,3
<b>Всього видатків</b>	<b>12596,4</b>

**Таблиця 38. Структура видатків бюджету громади (прогнозі), Святогорівська селищна рада, млн. грн.**

Статті видатків	2019 (прогноз)
Органи місцевого самоврядування	2256,4
Дошкільна освіта	3148,2
Соціальний захист та соціальне забезпечення	83,6
Культура і мистецтво	825,8
Житлово комунальне господарство	687,9
Інші	606,6
<b>Всього видатків</b>	<b>7608,5</b>

**Таблиця 39. Структура видатків бюджету громади (зведена) (прогнозна), млн. грн.**

Статті видатків	2019 (прогноз)
Органи місцевого самоврядування	46681,1
Освіта (без урахування субвенцій)	90071,7
Охорона здоров'я (без урахування субвенцій)	7815,3
Соціальний захист та соціальне забезпечення (без урахування субвенцій)	11057,5
Культура і мистецтво	14421,5
Фізична культура і спорт	7670,4
Житлово комунальне господарство	13851,2
Інші	15767,8
<b>Всього видатків загального фонду</b>	<b>207336,5</b>
<b>Всього видатків спеціального фонду (кошти передані із загального фонду до спеціального фонду)</b>	<b>25077</b>



Рис. 20. Структура видатків загального фонду бюджету громади (зведеного) прогноз на 2019р., %.

**Таблиця 40. Найбільші платники податків у громаді**

Платник	Сплачено ПДФО	Акциз	Плата за землю	Податок на нерухомість
ТОВ " ДТЕК Добропіллявугілля"	101249,7	-	7550,3	-
ТДВ шахта "Білозерська"	21304,5	-	742,9	-
ПАТ " ДТЕК Добропільська ЦЗФ"	4547,1	-	3908,8	14,9
ПАТ"ДТЕК Октябрська ЦЗФ"	3599,6	-	1161,6	14,9
СФГ "Агрос"	-	-	382,4	-

**Таблиця 41. Перелік та вартість реалізованих в межах території ОТГ проектів за кошти державної субвенції на соціально-економічний розвиток регіонів чи Державного фонду регіонального розвитку**

назва	рік	Сума, тис. грн.
-------	-----	-----------------

1	Капітальний ремонт Центра дитячої та юнацької творчості відділу освіти Добропільської міської ради за адресою: Донецька область, м. Добропілля, м-н Молодіжний, 22а	2017-2018	10518,498
2	Капітальний ремонт Палацу спорту, плавального басейну за адресою: Донецька область, м. Добропілля, смт Новодонецьке, вул. Спортивна, 2	2017-2018	11062,651
3	Придбання міського автобусу АТАМАН А-092-Н6 для організації міжміських перевезень осіб з обмеженими фізичними можливостями до Білецького будинку-інтернату громадян похилого віку та інвалідів	2018	2151
4	Капітальний ремонт системи опалення дошкільного учбового закладу № 13 "Світлячок", за адресою: Донецька область, м. Білецьке, вул. Донецька, 30	2018	200
5	Капітальний ремонт дитячого саду с. Новий Донбас Добропільського району	2012	295,645

## 5.2. Фінансова інфраструктура та мережа підтримки бізнесу

**Таблиця 42. Наявні Бізнес-центри, Бізнес інкубатори, консультаційні центри, агенції місцевого розвитку.**

Назва	Основний напрям діяльності
ГО «Центр муніципального розвитку м. Добропілля»	Сприяння місцевим органам влади та покращення якості життя мешканців Добропільського регіону через реалізацію програм та окремих проектів, спрямованих на соціально-економічний розвиток, сприяння становленню та розвитку місцевого самоврядування та його прозорості для населення, розвитку бізнесу та створенню умов для залучення інвестицій
ГО «Добропільський центр молоді «ДОБРО»	Молодіжна політика, розвиток бізнесу.
Центр розвитку підприємництва у Добропільському міському центрі зайнятості	Розбудова ефективної інформаційної інфраструктури підтримки підприємництва, підвищення конкурентоспроможності підприємців, надання якісної інформаційно-консультаційної допомоги, мотивування людей до започаткування власної справи.

**Таблиця 43. Відділення банків та поштового зв'язку м. Добропілля та Білицької міської ради**

№ п/п	Назва	Адреса
Відділення поштового зв'язку		
1.	Відділення поштового зв'язку № 1 м. Добропілля	85001, м. Добропілля, вул. Гагаріна, буд. 38
2.	Відділення поштового зв'язку № 4 м. Добропілля	85004, м. Добропілля, вул. Саратовська, буд. 41
3.	Відділення поштового зв'язку № 3 м. Добропілля	85003, м. Добропілля, пров. Робітничий, буд. 13
4.	Відділення поштового зв'язку № 2 м. Білицьке	85043, м. Білицьке, вул. Горького, буд. 30



5.	Відділення поштового зв'язку смт. Водянське	85040, сел. Водянське, вул. Центральна, буд. 10
6.	ТОВ «Нова пошта» відділення № 1 в м. Добропілля	85004, м. Добропілля, пр-т Перемоги, буд. 37
7.	ТОВ «Нова пошта» відділення № 2 в м. Добропілля	85000, м. Добропілля, пр-т Шевченка, буд. 1а
8.	ТОВ «Нова пошта» відділення № 3 в м. Добропілля	85004, м. Добропілля, вул. Банкова, буд. 45
<b>Відділення банків</b>		
1.	ТББВ № 10004/01 філія у Донецькій області управління ВАТ «Ощадбанк»	85001, м. Добропілля, вул. Банкова, буд. 43
	Відділення № 1 Ощадбанку в м. Добропілля	85001, м. Добропілля, вул. Банкова, буд. 43
	Відділення № 2 Ощадбанку в м. Добропілля	85001, м. Добропілля, вул. Декабристів, буд. 9
	Відділення № 3 Ощадбанку в м. Добропілля	85001, м. Добропілля, вул. Миколи Чернявського, буд. 13
	Відділення № 8 Ощадбанку в м. Добропілля	85001, м. Добропілля, вул. Першотравнева, буд. 85
	Відділення № 13 Ощадбанку в м. Добропілля	85032, с. Добропілля, вул. Центральна, буд. 49-а
2.	Роздрібне безбалансове відділення № 38 ПАТ ПІБ	85001, м. Добропілля, вул. Банкова, буд. 41
3.	Добропільське відділення Краматорської філії комерційного банку «Приватбанк»	85001, м. Добропілля, м-н Молодіжний, буд. 3
4.	Добропільське відділення ПАТ Райффайзен Банк Аваль	85001, м. Добропілля, вул. Театральна, буд. 20
5.	Добропільське відділення №1 ПАТ «ДОЧІРНИЙ БАНК СБЕРБАНКА РОСІЇ» (скорочена назва: АТ «Сбербанк Росія»)	85001, м. Добропілля, пр. Перемоги, буд. 37

## **ЧАСТИНА 6. ТРАНСПОРТНА ІНФРАСТРУКТУРА І ЗВ'ЯЗОК.**

### **• Протяжність і стан доріг**

#### **м. Добропілля та Білицька міська рада**

Загальна довжина комунальної вулично-дорожньої мережі:

- по м. Добропілля складає 90,79, у т.ч. довжина комунальної вулично-дорожньої мережі з твердим покриттям 50,52 км;
- по м. Білицьке та смт. Водянське – 27,1 км, т.ч. довжина комунальної вулично-дорожньої мережі з твердим покриттям 14,8 км.

Стан місцевих доріг є незадовільним, через недостатнє фінансування. З метою забезпечення безпеки дорожнього руху більша частина коштів місцевого бюджету у сфері благоустрою направлена на утримання доріг (заробітна плата працівникам з благоустрою, придбання посипкового матеріалу, запчастин для підготовки спеціалізованої техніки).

На проведення капітального ремонту коштів не залишається. У зв'язку з відсутністю фінансової можливості міського бюджету на проведення капітального ремонту вулиць міста виконком Добропільської міської ради неодноразово звертався до інвесторів та міжнародних фінансових організацій щодо фінансування. Робота у цьому напрямку триває.

#### **Ганнівська сільська рада**

В сільській раді протяжність доріг з твердим покриттям - 2,5 км дороги з твердим покриттям по центральним вулицям населених пунктів знаходяться на балансі Укравтодору.

#### **Світлівська сільська рада**

24км доріг з твердим покриттям, стан задовільний.

#### **Святогорівська селищна рада**

- 7 км доріг з твердим покриттям, стан задовільний, комунальна власність;
- 800м (грунтова) комунальна власність;
- 6км з твердим покриттям, стан задовільний, Облавтодор.

#### **• Транспортне сполучення**

##### **м. Добропілля**

Згідно статті 7 Закону України «Про автомобільний транспорт» забезпечення організації пасажирських перевезень (приміських і міських автобусних маршрутах загального користування) покладається на обласні державні адміністрації. В рамках населеного пункту (м. Добропілля) на міських автобусних маршрутах загального користування діє 3 маршрути.

**Таблиця 44. Маршрути загального користування, м. Добропілля.**

№ маршруту	Назва маршруту	Сукупність оборотних рейсів (кількість)	Початок роботи, год.	Інтервал руху, хв.	Кінець роботи, год	Наявність автобусів, од.
1А	Кільцевий Шахта «Добропільська» - Шахта «Алмазна»	16	4,45	30-60 хвилин	19,00	1
1Б	Шахта «Алмазна» Кільцевий	29	5,00	30 хвилин	21,00	1
2	«школа № 3 - Ветеринарна клініка»	11	5,45	30-35 хвилин	19,00	1

З початку 2019 року маршрут № 1Б «Шахта «Алмазна» Кільцевий» став обслуговувати автобус пристосований для перевезення осіб з інвалідністю обладнаний апарелю (Марка Отамана А092-Н6). В місті Добропілля нараховується 25 павільйонів та зупинок громадського транспорту, із них 6 зупинок не пристосовані для людей з обмеженими можливостями. Планується у другому півріччі виконати роботи та забезпечити без бар'єрний доступ до 6 зупинок.

#### **Ганнівська сільська рада**

Транспортне сполучення автобус та мікроавтобуси - із районним центром та обласним центром.

#### **Світлівська сільська рада**

Маршрути:

- м. Білицьке – село Шевченко, 2 рази в день (крім неділі);
- сполучення з м. Добропілля;
- село Красноярьське – село Світле;
- село Світле – село Новий Донбас.

**Святогорівська селищна рада**

Маршрути:

- м. Добропілля - смт. Святогорівка (кожен день);
- сполучення м. Добропілля - смт. Святогорівка - м. Білозерськ;
- м. Добропілля - смт. Святогорівка - с. Вірівка - с. Криворіжжя.

**Таблиця 45. Транспортна мережа м. Добропілля**

№ п/п	Назва	Адреса	Режим роботи	Основні маршрути	Графік руху
1.	Залізнична станція «Добропілля»	м. Добропілля, вул. Миру	Пасажирські перевезення не здійснюються		
1.	Добропільська Автостанція	м. Добропілля, вул. Івана Франка, 12	5.00 – 19.00	Добропілля – Краматорськ	5.50, 6.10, 7.00, 7.20, 8.00, 9.00, 9.55, 10.52, 11.30, 11.50, 12.50, 13.10, 14.45, 16.25, 16.30, 16.55, 17.30, 18.30, 19.00
				Добропілля – Барвенково	10.15, 18.15
				Добропілля - Білозерське	5.50, 7.00, 7.40, 8.00, 9.00, 9.30, 10.15, 10.45, 11.00, 12.00, 12.36, 12.50, 13.30, 13.50, 14.20, 15.10, 16.00, 16.41, 17.24, 18.11
				Добропілля – Харків	7.20, 10.15
				Добропілля - Курахово	5.15, 5.55, 6.00, 6.32, 7.45, 9.20, 9.55, 12.10, 13.00, 13.50,
				Добропілля - Маріуполь	5.15, 5.55, 7.50, 13.00, 13.50

- **Розвиток мережі зв'язку, наявність та якість доступу до Інтернет.**

**Таблиця 46. Доступ до мережі Інтернет м. Добропілля, м. Білицьке**

Тип доступу до мережі "Інтернет"	Провайдер	Назва населеного пункту надання послуг	Стандарт надання сервісу доступу
Дротовий (Ethernet, FTTH, PON)	ТОВ «Добронет»	Добропілля	IPoE

Дротовий	ПАТ "Укртелеком"	Добропілля	ADSL
Дротовий	ФЛП Сніцар Олександр Антонович	Добропілля	IEEE802.3
Бездротовий	ПрАТ "Київстар"	Добропілля	UMTS
Бездротовий	ПрАТ «ВФ Україна»	Добропілля	UMTS
Бездротовий	Lifecell	Добропілля	UMTS
Дротовий	ФЛП Сніцар Олександр Антонович	Білицьке	IEEE802.3
Вита опора та оптичний кабель (перспективний план розвитку покриття до 2020 року - 80%)	"Galaktika" ФОП Пилипець К.І.	Білицьке	SLA
Бездротовий	ПрАТ "Київстар"	Білицьке	UMTS
Бездротовий	ПрАТ «ВФ Україна»	Білицьке	UMTS
Бездротовий	Lifecell	Білицьке	UMTS
Дротовий (Ethernet, FTTH, PON)	ТОВ «Добронет»	Білицьке	IPoE

#### ***Ганнівська сільська рада***

Покриття мобільним зв'язком всіх операторів, що працюють в Україні.

#### ***Світлівська сільська рада***

Провайдери «Бітнет», «Галактика».

#### ***Святогорівська селищна рада***

Провайдери «Бітнет», «Доріс».

## **ЧАСТИНА 7. ІНФРАСТРУКТУРА ТОРГІВЛІ ТА ПОСЛУГ**

### **7.1 Мережа закладів торгівлі та громадського харчування**

м. Добропілля: на території міста знаходяться 311 магазинів, 9 кафе, 7 закусочних, 3 бари, 2 столові, 1 поминальний зал, 1 студія А – суши, 1 піцерія.

Білицька міська рада: на території працюють 37 об'єктів торгівлі промисловими товарами, 12 - продовольчими товарами, 6 МАФів, 8 об'єктів побутових послуг, 1 аптека, 1 ветеринарна аптека, 3 об'єкти громадського харчування.

Ганнівська сільська рада: на території сільської ради 3 продуктових магазини, 1 промисловий, 3 - кафе, 1 – лазня.

Світлівська сільська рада – 4 об'єкти роздрібної торгівлі(магазини), розташовані в селах Новий Донбас, Світле, Краснорське

Святогорівська селищна рада – працюють 8 об'єктів роздрібної торгівлі.

## 7.2. Мережа закладів побутового обслуговування

м. Добропілля: мережа побутового обслуговування налічує 102 заклади.

Білицька міська рада : 8 об'єктів побутових послуг.

Ганнівська сільська рада: мережа побутового обслуговування відсутня.

Світлівська сільська рада: мережа побутового обслуговування відсутня.

Святогорівська селищна рада: 1 перукарня.

## 7.3 Туристична інфраструктура

Створення умов для розвитку зеленого туризму на території Ганнівської сільської ради (облаштування ландшафту "Горицвіт", ознайомлення гостей громади із рослинним та тваринним світом Добропільщини).

**Таблиця 47. Можливості для розміщення гостей у готелях, пансіонатах, турбазах, агрооселях**

Заклад	Кількість ліжок	Річна заповнюваність, %
<b>м. Добропілля</b>		
Готельний комплекс «Алексія»	20	30
Філії ТОВ «ДТЕК Добропіллявугілля» «Санаторій-	50	80-90
Готельно-розважальний комплекс «Люкс»	15	до 50
Гуртожиток, що розташований по вулиці Першотравнева, 59а	144	69
Гуртожиток, що розташований по вулиці Першотравнева, 59	144	60-80
<b>м. Білицьке</b>		
Гуртожиток вул..Паркова 6	30	100

## ЧАСТИНА 8. ЖИТЛОВО - КОМУНАЛЬНА ТА ЕНЕРГЕТИЧНА ІНФРАСТРУКТУРА

### 8.1. Житловий фонд

**Таблиця 48. Стан житлового фонду громади**

Показники, 2018р.	м. Добропілля	Білицька міська рада	Ганнівська сільська рада	Світлівська сільська рада	Святогорівська селищна рада
Заселені будинки разом	5207	185	560	1137	1230
у тому числі:- індивідуальні будинки	4931	-	560	-	1230

*Матеріали до Стратегії економічного розвитку Добропільської міської ОТГ,  
Донецька область*

Житловий фонд, тис. кв. м загальної площі	996,52	150,3 (ком.вл.) 44,1 (прив.вл.)	-	61,533	61819,4
% помешкань, підключених до комунального водопостачання	96,4	100	-	56,30%	30,00%
% помешкань, підключених до комунального газопостачання	-	-	-	-	0
% помешкань, підключених до комунальної системи каналізації	85,4	100(ком.вл)	-	-	0
% помешкань, підключених до центрального опалення	73,7	87	-	-	0

*Помешкання – квартира або індивідуальний будинок.*

**Таблиця 49. Введення нового житла**

Показники	2015	2016	2017	2018	2019
<b>Святогорівська селищна рада</b>					
Новозбудовані житлові будинки разом у тому числі індивідуальні будинки	-	-	-	-	1
Середній розмір нового помешкання, м <sup>2</sup>	-	-	-	-	120
Середня ринкова ціна 1 м <sup>2</sup> площі нового	-	-	-	-	-
- в індивідуальних будинках	-	-	-	-	-
- в багатоквартирних будинках	-	-	-	-	-

**Таблиця 50. Забезпеченість житлом (сумарно по всіх населених пунктах, що увійшли до складу ОТГ)**

Показники	2015	2016	2017	2018	2019
<b>м. Добропілля</b>					
Загальна площа житла в місті, 1000 м <sup>2</sup>	996,73	996,73	996,72	996,52	996,52
Забезпеченість житлом 1 кв. м на особу по громаді	20,2	20,2	20,2	20,2	20,2
<b>Білицька міська рада</b>					
Загальна площа житла в місті, 1000 м <sup>2</sup>	194,3	194,3	194,3	194,4	194,4
Забезпеченість житлом 1 кв. м на особу по громаді	20,1	20,1	20,1	20,1	20,1
<b>Світлівська сільська рада</b>					
Загальна площа житла, 1000 м <sup>2</sup>	61,4	61,5	61,5	61,5	61,53
Забезпеченість житлом 1 кв. м на особу по громаді	24,23	23,81	23,15	22,42	22,87

## 8.2 Комунальна інфраструктура та інженерні мережі

### • Водопостачання та водовідведення

Суттєво протяжність мереж водопостачання та водовідведення за останні роки не змінювалась. Збільшення суб'єктів, які отримують дану послугу, відбувалось шляхом приєднання до існуючих мереж водопостачання у приватному секторі.

**Таблиця 51. Протяжність мереж водопостачання та водовідведення**

Показники	Існуюча мережа	аварійна
<b>Протяжність мереж водопостачання, км</b>		
м. Добропілля	149,1	21,94
м. Білицьке	51,3	20,99
смт. Водянське	12,4	4,66
Світлівська сільська рада	27,4	-
Ганнівська сільська рада	6,5	-
Святогорівська селищна рада	6,5	-
<b>Протяжність мереж водовідведення, км</b>		
м. Добропілля	54,95	16,89
м. Білицьке	42,6	16,19
смт. Водянське	8,4	3,4
<b>Споживання питної води, тис. м<sup>3</sup> – всього, у тому числі:</b>		
м. Добропілля	7,0	-
м. Білицьке	2,0	-
смт. Водянське	0,5	-
підприємства – відомості відсутні	-	-

Основні проблеми з водопостачанням та водовідведенням пов'язані з недостатнім фінансуванням капітальних ремонтів. У м. Добропілля відсутня цілодобова подача питної води.

Кількість дворів, що користуються колодязями -. Перспектива питної води в горизонтах-

#### ▪ **Теплопостачання**

**Таблиця 52. Теплопостачання (на рік)**

Показники	2015	2016	2017	2018
<b>м. Добропілля</b>				
Протяжність мереж, км	27,702	28,035	28,165	28,669
Опалення, Гкал - всього,	73482	86480	77253	70073
- населення	57805	68513	61129	56055
- підприємства	5995	6628	5745	4772
- бюджетні установи	9225	10935	10173	9017
Загальна потужність котлів, МВт/год	457	404	206	229
<b>Білицька міська рада</b>				
Протяжність мереж, км	12,611	12,611	12,611	13,189
Опалення, Гкал - всього,	48022	49633	42074	39609
Проектна потужність	23,829	23,829	23,829	23,858

#### ▪ **Газопостачання**

На території громади відсутнє.

**Таблиця 53. Електропостачання**

Показники	2015	2016	2017	2018	2019 (прогноз)
<b>м. Добропілля</b>					
Протяжність мереж, км	52,83*	78,97*	80,4*	80,4*	20,86*
Споживання електроенергії, МВт-год	0,37*	0,42*	0,51*	0,55*	0,17*
Проектна потужність	-	-	-	-	48,65*
<b>Світлівська сільська рада</b>					
Протяжність мереж, км	-	6	6	6	6
<b>Святогорівська селищна рада</b>					
Протяжність мереж, км	45	45	45	45	45

\* зовнішнє освітлення населених пунктів

### 8.3. Енергоспоживання та енергозбереження

**Таблиця 54. Споживання окремих видів енергетичних ресурсів 2018р.**

	Вугілля, т	Бензин моторний, т
<b>Громада</b>	<b>36113,61</b>	<b>243,55</b>
Світлівська сільська рада	113,7	1,15
Ганнівська сільська рада	20	3
Святогорівська селищна рада	12,3	1,4
Святогорівський ДНЗ "Малютко"	33,61	0
м. Добропілля	22261	173
Білицька міська рада	13673	65

## ЧАСТИНА 9. СОЦІАЛЬНА ІНФРАСТРУКТУРА

### 9.1. Мережа закладів освіти

**Таблиця 55. Дошкільні та загальноосвітні навчальні заклади**

Показники	2015	2016	2017	2018	2019 (прогноз)
<b>м. Добропілля</b>					
Кількість дошкільних закладів, одиниць	11	11	11	11	11
Кількість дітей в дошкільних закладах, осіб	1276	1262	1260	1176	1168
Завантаженість дошкільних закладів (дітей на 100 місць)	126,0	125,0	124,8	117,0	115,5
Кількість загальноосвітніх навчальних закладів, одиниць	8	8	8	8	8
Кількість учнів у загальноосвітніх навчальних закладах, осіб	3383	3315	3372	3462	3562
Кількість вчителів у загальноосвітніх навчальних закладах, осіб	316	322	313	312	291
<b>Білицька міська рада</b>					
Кількість дошкільних закладів, одиниць	4	4	4	4	4
Кількість дітей в дошкільних закладах, осіб	335	337	353	351	347
Завантаженість дошкільних закладів (дітей на 100 місць)	124,4	124,8	130,7	123,2	122,5



*Матеріали до Стратегії економічного розвитку Добропільської міської ОТГ,  
Донецька область*

Кількість загальноосвітніх навчальних закладів, одиниць	4	4	4	4	4
Кількість учнів у загальноосвітніх навчальних закладах, осіб	982	962	967	968	994
Кількість вчителів у загальноосвітніх навчальних	88	89	89	84	89
<b>Світлівська сільська рада</b>					
Кількість дошкільних закладів, одиниць	3	3	3	3	3
Кількість дітей в дошкільних закладах, осіб	66	55	61	60	63
Завантаженість дошкільних закладів (дітей на 100 місць)	110	92	101	100	105
Кількість загальноосвітніх навчальних закладів, одиниць	1	1	1	1	1
Кількість учнів у загальноосвітніх навчальних закладах,	158	183	202	224	191
Кількість вчителів у загальноосвітніх навчальних закладах, осіб	25	25	25	26	26
<b>Ганнівська сільська рада</b>					
Кількість дошкільних закладів, одиниць	1	1	1	1	1
Кількість дітей в дошкільних закладах, тис. осіб	45	45	42	40	40
Завантаженість дошкільних закладів (дітей на 100 місць)	45	45	42	40	40
Кількість загальноосвітніх навчальних закладів, од.	1	1	1	1	1
Кількість учнів у загальноосвітніх навчальних закладах, осіб	95	86	126	73	80
Кількість вчителів у загальноосвітніх навчальних	9	9	9	9	9
<b>Святогорівська селищна рада</b>					
Кількість дошкільних закладів, одиниць	2	2	2	2	2
Кількість дітей в дошкільних закладах, тис. осіб	59	57	61	63	73
Завантаженість дошкільних закладів (дітей на 100 місць)	107	104	110	115	104
Кількість загальноосвітніх навчальних закладів, одиниць	1	1	1	1	1
Кількість учнів у загальноосвітніх навчальних закладах, осіб	254	251	252	250	256
Кількість вчителів у загальноосвітніх навчальних	24	24	24	24	24

**Таблиця 56. Перелік та опис дошкільних та шкільних закладів.**

Назва та місце розміщення	Рік побудови чи капремонту	Проектна потужність / наповненість	Основна проблема
м.Добропілля			
Дошкільний навчальний заклад № 3 "Сонечко" ясла-садок м.Добропілля	1963	95/95	Застаріла матеріально-технічна база.  Необхідність капітального ремонту (реконструкції) будівлі,
Дошкільний навчальний заклад комбінова-ного типу № 4 "Ластівка" . м.Добропілля	1964	102/120	
Дошкільний навчальний заклад № 6 "Світлячок" м. Добропілля	1966	75/99	
Дошкільний навчальний заклад комбінова-ного типу № 9 «Тополька» м. Добропілля	1965	102/118	благоустрою прилеглої
Дошкільний навчальний заклад загального розвитку № 29 "Джерельце" м. Добропілля	1955	75/106	

*Матеріали до Стратегії економічного розвитку Добропільської міської ОТГ,  
Донецька область*

Дошкільний навчальний заклад ясла-садок комбінованого типу № 34 "Вуглик" м. Добропілля	1987	224/261	території
Дошкільний навчальний заклад комбінованого типу № 35 "Казка" м. Добропілля	1989	82/88	
Дошкільний навчальний заклад № 36 "Пролісок" ясла-садок .м. Добропілля	1990	110/133	
Добропільський НВК «Гімназія-загальноосвіт-ня школа I-III ступенів № 1» м. Добропілля	1939	390/374	
Добропільський комунальний заклад загальної середньої освіти I-III ступенів № 2 м. Добропілля	1959	300/257	
Добропільський НВК «Загальноосвітня школа I-III ступенів № 3 – дошкільний навчальний заклад» м. Добропілля	1963	360+40 (дошкільний підрозділ)/ 200+42 (дошкільний підрозділ)	
Добропільський НВК «Спеціалізована школа I-III ступенів № 4 з поглибленим вивченням окремих предметів – дошкільний навчальний заклад» м. Добропілля	1977	720+60 (дошкільний підрозділ) / 747+74 (дошкільний підрозділ)	
НВК загальноосвітня школа I-III ступенів - ліцей міста Добропілля	1972	570/515	
Добропільська загальноосвітня школа I- II ступенів № 6 м. Добропілля	1968	210/260	
НВК «Загальноосвітня школа I-III ступенів № 7 - дошкільний навчальний заклад» м. Добропілля	1962	480+40 (дошкільний підрозділ) / 566+40 (дошкільний підрозділ)	
Добропільська загальноосвітня школа I-III ступенів № 19 м. Добропілля	1988	840/543	
<b>Білицька міська рада</b>			
Дошкільний навчальний заклад № 12 "Дзвіночок" загального розвитку м. Білицьке	1960	80/92	Застаріла матеріально-технічна база. Необхідність капітального ремонту (реконструкції) з заходами санації, благоустрою прилеглої території
Дошкільний навчальний заклад №13 "Світлячок" ясла-садок загального розвитку м. Добропілля,	1964	70/90	
Дошкільний навчальний заклад №15 "Малятко" ясла-садок загального розвитку м. Білицьке	1963	90/116	
Дошкільний навчальний заклад №16 "Берізка" ясла-садок загального розвитку м. Добропілля, м. Білицьке, смт Водянське	1954	45/53	
Білицький комунальний заклад загальної середньої освіти I-II ступенів № 8 м. Добропілля, м. Білицьке	1954	240/221	
Білицька загальноосвітня школа I-III ступенів № 9 м. Добропілля, м. Білицьке	1954	540/262	
Білицька загальноосвітня школа I-III ступенів № 10 м. Добропілля, м. Білицьке	1963	750/348	
Водянська загальноосвітня школа I-III ступенів № 11 м. Добропілля, м. Білицьке, смт Водянське	1954	240/137	

<b>Світлівська сільська рада</b>			
ДНЗ "Радість"	1977 (2010)	30/35	
ДНЗ "Голубок"	1967 (2011)	15/15	
ДНЗ "Оленка"	1984 (2018)	15/15	
Світлівська ЗОШ I-III ст.	1966 (2016)	400/400	
<b>Ганнівська сільська рада</b>			
Дитячий садок	1968	45/40	
школа	1964	250/138	
<b>Святогорівська селищна рада</b>			
ДНЗ "Малятко"	1967 (2007)	35/44	Не достатня оснащеність
ДНЗ "Дзвіночок"	1971	35/29	
Святогорівська ЗОШ I-III ст.	1956, 1976	320/256	Капітальний ремонт

**Таблиця 57. Перелік закладів позашкільної освіти**

№ п/п	Назва	Адреса	Кількість працюючих
1.	Центр дитячої та юнацької творчості	м. Добропілля,	46
2.	Центр туризму та краєзнавства	м. Добропілля,	20
3.	Дитячо-юнацька спортивна школа	м. Добропілля,	8
4.	Станція юних техніків	м. Білицьке,	9

**Таблиця 58. Випускники навчальних закладів: вищих, професійно-технічних**

Тип, назва навчального закладу	2015	2016	2017	2018	2019 (прогноз)
Білицький професійно-технічний ліцей	90	81	95	65	65

Ліцей готує фахівців за професіями:

- повна середня освіта (11 класів):

а) електрослюсар підземний; машиніст підземних установок (термін навчання 1,5 років, за умов укомплектованості групи);

б) електрослюсар підземний; гірник підземний (термін навчання 1,5 років, за умов укомплектованості групи);

в) продавець продовольчих товарів; продавець непродовольчих товарів (термін навчання 10 місяців);

г) кухар (термін навчання 10 місяців, за умов укомплектованості групи).

- базова середня освіта (9 класів):

а) електрослюсар підземний; машиніст підземних установок; гірник підземний (термін навчання 3,5 років);

б) електрослюсар підземний; машиніст підземних установок; машиніст електровоза (термін навчання 3,5 років);

в) кухар; кондитер (термін навчання 3 роки).

## 9.2 Мережа закладів охорони здоров'я

### м. Добропілля

*Комунальне некомерційне підприємство «Добропільський центр первинної медико-санітарної допомоги» Добропільської міської ради.*

Заклад включає 3 амбулаторії:

- лікарську амбулаторію сімейного типу № 1 м.Добропілля,
- лікарську амбулаторію сімейного типу № 2 м.Добропілля,
- лікарську амбулаторію сімейного типу № 3 м.Білицьке

Забезпеченість лікарями з урахуванням лікарів, які знаходяться в декретних відпустках складає 100 відсотків. Перспективи закладу підвищувати якість та доступність первинної медичної послуги, шляхом впровадження електронної реєстратури, електронної медичної картки, оснащення сучасним обладнанням та медичним інструментарієм. Потреби - фінансова допомога на закупівлю сучасного комп'ютерного обладнання, поповнення та оновлення матеріально-технічної бази згідно табелю оснащення на 100% .

*Комунальне некомерційне підприємство «Добропільська міська стоматологічна поліклініка» Добропільської міської ради.* Планова потужність 30 000 відвідувань на рік. Штатний розпис підприємства складає 57,5 штатних одиниць, у тому числі лікарі 23,25 шт. од. Укомплектованість лікарями складає 100 %. Підприємство у складі: хірургічний кабінет, терапевтичні кабінети, ортодонтичний кабінет, ортопедичне відділення з зубопротезною лабораторією, бухгалтерія, реєстратура, стерилізаційна, кабінет медичного статистика. Підприємство надає платні стоматологічні послуги, для задоволення потреб населення. Крім того надає послуги пільговій категорії населення м. Добропілля, в межах фінансової підтримки.

### Ганнівська сільська рада

2 фельдшерські пункти

### Святогорівська селищна рада

На території ради знаходиться Святогорівська амбулаторія, яка перебуває на балансі Добропільського районного відділу охорони здоров'я.

**Таблиця 59. Місткість лікарень станом на 2017 рік**

Назва та місце розміщення	Рік побудови/капремонту	Проектна потужність/ліжок	Основна проблема
Комунальне некомерційне підприємство «Добропільський центр первинної медико-санітарної допомоги» Добропільської міської ради, в т.ч.	-	37	-
Лікарська амбулаторію сімейного типу № 1 м.Добропілля	1994 рік побудови	20	Відсутність капітального ремонту, необхідність в сучасному комп'ютерному обладнанні та оновленні матеріально-технічної бази
Лікарська амбулаторію сімейного типу № 2 м.Добропілля	1972 рік побудови	2	

Лікарську амбулаторію сімейного типу № 3 м.Білицьке	1956 рік побудови / 2019 капремонт	15	Необхідність в сучасному комп'ютерному обладнанні та оновленні матеріально-технічної бази
Комунальне некомерційне підприємство «Добропільська міська стоматологічна поліклініка» Добропільської міської ради. м.Добропілля, м-н Молодіжний , буд 6	1983 р , серпень	30 000 відвідувань	Оновлення матеріально-технічної бази, звільнення вільних приміщень.
Комунальне некомерційне підприємство "Добропільська лікарня інтенсивного лікування"	1954	310	комп'ютеризація, оновлення матеріальної бази.

### 9.3 Заклади культури

**Таблиця 60. Місткість споруд культурно-спортивного призначення**

Споруда	Скільки відвідувачів вміщує	Події чи заходи, що викликають найбільший приплив гостей
<b>м.Добропілля</b>		
<b>Будинки культури</b>		
Центр культури та дозвілля м. Добропілля	550	Концерти, Фестивалі, Загальноміські культурні заходи
<b>Бібліотеки, музеї</b>		
Центральна міська бібліотека м. Добропілля	24	Загальноміські культурні заходи, семінари
Бібліотека-філія № 1 м. Добропілля	10	
Бібліотека-філія №4 м. Білицьке	25	
Дитяча бібліотека-філія №5 м. Добропілля	20	
Бібліотека профкому шахти «Добропільська» м. Добропілля	20	Загальноміські культурні заходи, семінари
Бібліотекам профкому шахти «Алмазна» м. Добропілля	14	
Бібліотека горно-технічного ліцею № 83 м. Білицьке	8	Загальноміські культурні заходи, семінари
Технічна бібліотека учбово-курсового комбінату «ДТЕК «Добропілля-вугілля» м. Добропілля	-	-
Бібліотека КЛПЗ «Добропільська центральна міська лікарня» м. Добропілля	-	-
<b>Комунальні початкові спеціалізовані мистецькі навчальні заклади</b>		
Музична школа №1 м. Добропілля,	225	Концерти, Фестивалі, Загальноміські культурні заходи
Музична школа №2 м. Білицьке,	100	Концерти, Фестивалі, Загальноміські культурні заходи
<b>Заклади дозвілля молоді</b>		
Молодіжний центр «Dobro Lab» м. Добропілля,	15	-
Молодіжний центр «Громада без обмежень» м. Білицьке, (будівля будинку культури)	13	-
Спортивний клуб «Рінг» м. Добропілля	40	-

*Матеріали до Стратегії економічного розвитку Добропільської міської ОТГ,  
Донецька область*

«Золотий Лотос» м. Добропілля	24	-
Спортивний комплекс м. Добропілля, у т.ч.:		
Стадіон	3136	Загальноміські культурні заходи, спортивні заходи різного рівня від міських до обласного рівня
Палац спорту	450	Спортивні заходи різного рівня від міських до обласного рівня
Басейн( з 06.09.2013 на ремонті)	300	
Білицька міська рада		
Палац культури імені Шевченко	500	Концерти, Фестивалі, Загальноміські культурні заходи
Палац спорту	300	Спортивні заходи різного рівня від міських до обласного рівня
Клуб імені Кірова сел..Водянське	200	Концерти, Фестивалі, інші культурні заходи
Ганнівська сільська рада		
Ганнівський Будинок культури	250	концерти . спектаклі .розваги.
Спортивний майданчик зі штучним покриттям		проведення футбольних турнірів
Світлівська сільська рада		
Будинок народної творчості сел.Світле	400	Обласний фестиваль "Роде наш красний", районний фестиваль "Місця, де народилися герої"
клуб сел.Шевченко	96	народні, розважальні заходи
бібліотека сел.Світле		
бібліотека сел.Шевченко		
бібліотека сел.Новий Донбас	2300/рік	
Святогорівська селищна рада		
МБК смт. Святогорівка	250	районні фестивалі - дитячої та юнацької творчості "Душа моя співуча", "Мюзік фест", міні місс, міні мен, районний фестиваль семейної творчості "Весела родина" календарні масові заходи.
СБК с. Вірівка	200	народні, розважальні заходи
бібліотека смт. Святогорівка	10	літературні ігри
бібліотека с. Вірівка	10	літературні вікторини
бібліотека с.Новоукраїнка	8	Літературні ігри, дитячий клуб

**Таблиця 61. Зони відпочинку та рекреаційні зони**

Назва	Адреса	Підпорядкування	Площа (м²)	Орієнтовна кількість відвідувачів
Міський парк	м. Добропілля, вул. Першотравнева, 40	КП «ДСЕЗ»	348,7 тис.	12500
Міський парк	м. Білицьке, вул. Перемоги	Комунальна власність	97,5 тис.	4000
Сквер «Молодіжний»	м. Добропілля, вул. Саратовська	Комунальна власність	16,8 тис.	150
Сквер «Фестивальний»	м. Добропілля, вул. Фестивальна, № 21	Комунальна власність	25,8 тис.	150
Сквер БК шахти «Алмазна»	м. Добропілля, вул. Петровського – пров.	Комунальна власність	42,5 тис.	140

*Матеріали до Стратегії економічного розвитку Добропільської міської ОТГ,  
Донецька область*

Сквер ЗОШ №6	м. Добропілля, вул. Черняхівського	Комунальна власність	38,0 тис.	100
Водянський сквер	смт Водянське, Базарна -	вул. 40 Комунальна власність	20,0 тис.	130

**Таблиця 62. Дитячі майданчики цільового призначення**

Адреса	Підпорядкування	Площа (м²)
м. Добропілля, вул. Хмельницького, 53	на балансі КП «ДСЕЗ»	402
м. Добропілля, м-н Молодіжний, 35	на балансі КП «ДСЕЗ»	155
м. Добропілля, вул. Першотравнева, 125	на балансі КП «ДСЕЗ»	1231
м. Добропілля, вул. Першотравнева, 119	на балансі КП «ДСЕЗ»	420
м. Добропілля, м-н Молодіжний, 22	на балансі КП «ДСЕЗ»	160
м. Добропілля, вул. Першотравнева	на балансі КП «ДСЕЗ»	1837
м. Добропілля, вул. Гімназистів, 7	на балансі КП «ДСЕЗ»	503
м. Добропілля, пр-т Шевченка, 1	на балансі КП «ДСЕЗ»	435
м. Добропілля, вул. Печериці	на балансі КП «ДСЕЗ»	651
м. Добропілля, пр-т Шевченка, 16	на балансі КП «ДСЕЗ»	250
м. Добропілля, вул. Котляревського І., 26	на балансі КП «ДСЕЗ»	391
м. Добропілля, вул. Першотравнева, 101	на балансі КП «ДСЕЗ»	510
м. Добропілля, м-н Сонячний, 32	на балансі КП «ДСЕЗ»	65
м. Добропілля, м-н Молодіжний, 33	на балансі КП «ДСЕЗ»	199
м. Добропілля, вул. Першотравнева, 109	на балансі КП «ДСЕЗ»	154
м. Добропілля, м-н Молодіжний, 24	на балансі КП «ДСЕЗ»	333
м. Добропілля, вул. Саратовська, 36	на балансі КП «ДСЕЗ»	977
м. Добропілля, м-н Сонячний, 17	на балансі КП «ДСЕЗ»	329
м. Добропілля, пр. Шевченка, 12	на балансі КП «ДСЕЗ»	109
м. Добропілля, вул. Гагаріна, 38	на балансі КП «ДСЕЗ»	803
м. Добропілля, вул. Першотравнева, 117	на балансі КП «ДСЕЗ»	483
м. Добропілля, вул. Івана Франка, 23	на балансі КП «ДСЕЗ»	559
м. Білицьке,	Білицька міська рада	
м. Білицьке, вул. Перемоги, міський парк	Білицька міська рада	
м. Білицьке, вул. Перемоги	Білицька міська рада	
смт Водянське, вул. Шкільна, 24	Білицька міська рада	

**Таблиця 63. Спортивні майданчики.**

Назва	Адреса	Підпорядкування	Площа (м²)
Майданчик з антивандальним тренажерним обладнанням	м. Добропілля п-т Шевченка, 11	Добропільський центр фізичного здоров'я населення «Спорт для всіх»	12x18
Майданчик з антивандальним тренажерним обладнанням	м. Добропілля, вул. Нова, 14	Добропільський центр фізичного здоров'я населення «Спорт для всіх»	30x10
Майданчик для загальної фізичної підготовки	м. Добропілля вул. Добролюбова, 136	Добропільський центр фізичного здоров'я населення «Спорт для всіх»	10x10
Майданчик для загальної фізичної підготовки	м. Добропілля вул. Банкова, 10	Добропільський центр фізичного здоров'я населення «Спорт для всіх»	5x5
Баскетбольні стойки	м. Добропілля	Добропільський центр	9x14

*Матеріали до Стратегії економічного розвитку Добропільської міської ОТГ,  
Донецька область*

	м-н Молодіжний, 33	фізичного здоров'я населення «Спорт для всіх»	
Майданчик для загальної фізичної підготовки	м. Добропілля м-н Молодіжний, 9	СЄЗ	30x20
Майданчик для загальної фізичної підготовки	м. Добропілля вул. Театральна, 21	СЄЗ	20x15
Футбольні ворота	м. Добропілля вул. Першотравнева, 59	СЄЗ	15x20
Майданчик для загальної фізичної підготовки	м. Добропілля вул. Саратовська, 35-37	Добропільський центр фізичного здоров'я населення «Спорт для всіх»	10x15
Майданчик для загальної фізичної підготовки	м. Добропілля м-н Сонячний, 28	СЄЗ	18x20
Майданчик для загальної фізичної підготовки	смт Водянське	Добропільський центр фізичного здоров'я населення «Спорт для всіх»	6x12 18x30
Майданчик для загальної фізичної підготовки	м. Добропілля вул. Першотравнева 109	СЄЗ	18x20
Майданчик зі штучним покриттям	м. Добропілля вул. Незалежності, 24	Відділ з фізичної культури і спорту Добропільської міської ради	24x15
Майданчик для загальної фізичної підготовки	м. Добропілля вул. Чернявського 2	Добропільський центр фізичного здоров'я населення «Спорт для всіх»	10x15
Майданчик для загальної фізичної підготовки	Добропільський НВК «ЗОШ I –III ст. № 3 -днз» вул. Добролюбова 136	Добропільський міський відділ освіти	9x18 30x20
Майданчик для загальної фізичної підготовки	Добропільський НВК «Спеціалізована ЗОШ I–III ст. № 4 з поглибленим вивченням окремих предметів - ДНЗ» вул. Першотравнева 73	Добропільський міський відділ освіти	9x18 36x15 10x18
Майданчик для загальної фізичної підготовки	Добропільський НВК ЗОШ I-III ст. – ліцей вул. Незалежності, 30	Добропільський міський відділ освіти	40x20
Майданчик для загальної фізичної підготовки	Добропільська ЗОШ I-III ст. № 6, вул. Чернявського	Добропільський міський відділ освіти	65x35
Майданчик для загальної фізичної підготовки	Добропільська ЗОШ I-III ст. № 7 вул. Саратовська, 29	Добропільський міський відділ освіти	17x9
Майданчик для загальної фізичної підготовки	Білицька ЗОШ I-III ст. № 8 вул. Алмазна, 19	Добропільський міський відділ освіти	50x25
Майданчик для загальної фізичної підготовки	Білицька ЗОШ I-III ст. № 9 вул. Праці, 14	Добропільський міський відділ освіти	26x14 9x18
Майданчик для загальної фізичної підготовки	Білицька ЗОШ I-III ст. № 10, вул. Праці, 5	Добропільський міський відділ освіти	20x40 9x18
Майданчик для загальної фізичної підготовки	Добропільська ЗОШ I-III ст. № 19 м-н Молодіжний, 8а	Добропільський міський відділ освіти	18x9
Майданчик для загальної фізичної підготовки	Добропільська ЗОШ I-III ст.-інтернат вул. Незалежності, 26	Добропільський міський відділ освіти	50x90
Майданчик для загальної фізичної підготовки	Добропільська гімназія вул. Мечнікова, 12	Добропільський міський відділ освіти	9x18 20x40
Майданчик для загальної фізичної підготовки та ігрових видів спорту	м. Білицьке вул. Миру	Білицька міська рада	60x30
Майданчик для загальної фізичної підготовки	м. Добропілля вул. Луганського, вул. Першотравнева	Добропільський міський відділ освіти	60x40

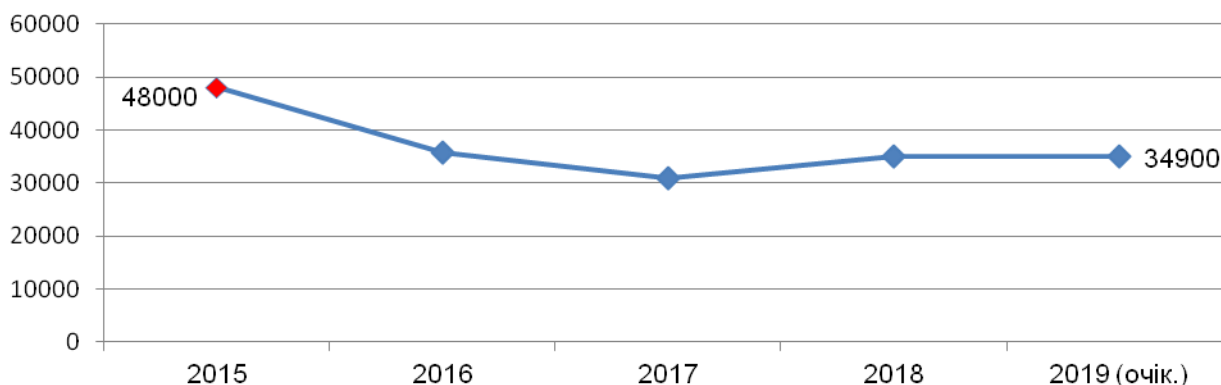


Майданчик для загальної фізичної підготовки та ігрових видів спорту	смт Водянське вул. Шкільна	Білицька міська рада	30x20
Майданчик для загальної фізичної підготовки	смт Водянське вул. Миру	Білицька міська рада	30x20
Майданчик для загальної фізичної підготовки	м.Білицьке вул. Праці	Білицька міська рада	50x30
Майданчик зі штучним покриттям	Доброп. НВК ЗОШ І-ІІІ ст. № 4. Першотравнева, 73	Добропільський міський відділ освіти	42x22
Майданчик з синтетичним покриттям	Доброп. НВК ЗОШ І-ІІІ ст. № 4. Першотравнева, 73	Добропільський міський відділ освіти	40x20
Майданчик зі штучним покриттям	Зона відпочинку на тер. біля будівлі ПК.	Добропільська міська рада	42x22

## 10. СТАН НАВКОЛИШНЬОГО СЕРЕДОВИЩА

**Таблиця 64. Викиди шкідливих речовин в атмосферне повітря, т**

	2015	2016	2017	2018	2019 (очік.)
<b>Стаціонарні джерела</b>	48000	35800	31000	34950,5	34900



**Рис. Динаміка викидів зі стаціонарних джерел, т.**

Місцем видалення відходів в місті Добропілля є звалище твердих побутових відходів смт. Водянське, загальною площею 9 га. яке знаходиться на балансі КП «Добропільська служба єдиного замовника». Полігон ТБО експлуатується з 1952р., земельна ділянка розташована в межах Світлівської сільської ради. При нормативному розмірі санітарно захисної зони 500 м.(2 клас), фактична відстань до с. Красноярьське 900м., 0,6 км. на північний схід від б. Лисича притока р. Бик лівого притока с. Самара басейну р. Дніпро, на відстані 2 км., у північно-західному напрямку розташоване Ларинське водосховище. Проектний обсяг видалення відходів складає 778949т., розрахунковий термін експлуатації 7, 8 років. Загальне накопичення станом на 01.01.2019р. складає 579740 т.

Рішенням міської ради від 17.05.2017 року № 7\25-13 затверджена Програма поводження з відходами на 2017-2020 роки .

Рішеннями № 340 та 341 від 11.07.2018 року затверджено норми утворення та тарифи на послуги з вивезення твердих побутових відходів.

Між Святогорівською селищною радою та КП "Агрокомсервісом" Добропільської районної ради укладаний договір по вивозу ТПВ(твердих побутових відходів).

**Таблиця 65. Утворення відходів I-III класів небезпеки**

№ п/п	Об'єкти утворення ТПВ	середньорічна, утворення ТПВ на одного мешканця м³	норма на одного мешканця м³	Тариф з одного мешканця в місяць, грн., станом на 01.06.2019
1	Упорядковані будинки	2,2		15,68
2	Неупорядковані будинки з опаленням на твердому палеві	2,5		17,82
3	Будинки з присадибною ділянкою та опаленням на твердому палеві	2,4		23,49

У 2018р. КП «ДСЄЗ» проведено конкурс з відбору виконавця послуг з вивезення твердих побутових відходів з прибудинкових територій житлового фонду та по приватному сектору м. Добропілля. Переможцем конкурсу визначено ФОП Матяш А.О.

На теперішній час ФОП Матяш А.О. здійснює вивезення ТПВ чотирма одиницями спецтехніки, одну з яких орендує в КП «ДСЄЗ». Укладено 300 договорів на вивіз сміття з юридичними особами та фізичними – особами підприємцями міста Добропілля. В місті Добропілля розроблена Схема санітарного очищення міста Добропілля, затверджена рішенням від 23.12.2016 року № 594 «Про затвердження Схеми санітарного очищення міста Добропілля».

**Таблиця 66. Накопичення ТПВ. м³**

Показники	2015	2016	2017	2018	2019 (очік.)
<b>Громад</b> в т.ч. у спеціально відведених місцях або об'єктах	28946	44073	38302,9	34292,4	33195

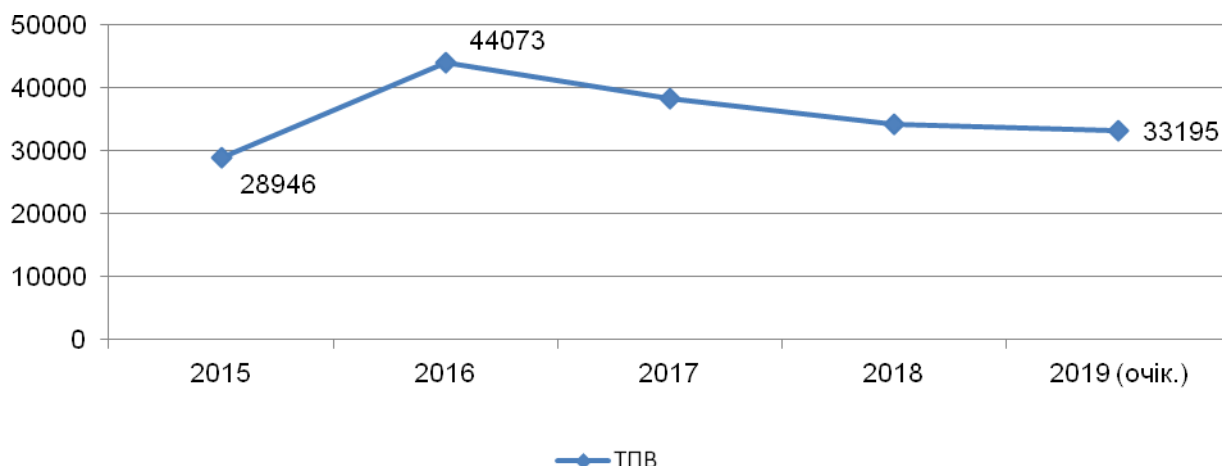


Рис. Динаміка накопичення ТПВ, 2015-2019(прогноз), м³

- Охорона правопорядку та реагування на надзвичайні ситуації

Таблиця 67. Установи правоохоронних органів.

Назва	Адреса	Керівник (П.І.П., тел. сл., дом, стаж перебування на посаді)	Кіл-ть працюючих
Добропільське відділення поліції Покровського відділу поліції Головного управління Національної поліції в Донецькій області	85001, м. Добропілля, вул. Першотравнева, буд. 52	Начальник відділення – Кондрацький Юрій Миколайович тел. сл. 2-86-75, приймальня 2-88-82	*

- Партнери з розвитку (співробітництво з іншими організаціями, проектами МТП)

Місто Добропілля є активним учасником міжнародних проектів, а саме:

- отримано сертифікат щодо співпраці з німецькою компанією «GIZ», організаторами проекту «Енергоефективність в громадах II», метою якого є навчання енергоменеджменту на містах;
- підписано Меморандум про співпрацю в рамках технічної допомоги проекту USAID «Муниципальная энергетическая реформа в Украине», фінансування здійснює Агентство США з міжнародного розвитку;
- підписано угоду про співпрацю між Північною екологічною фінансовою корпорацією (НЕФКО) м. Гельсінкі Фінляндія та Добропільською міською радою для фінансування інвестиційного проекту «Впровадження проекту енергозбереження в закладах шкільного та дошкільного виховання міста Добропілля Донецької області».